

 <b>Agencia Nacional de Minería</b>	<b>GENERACIÓN DE TÍTULOS MINEROS</b>		<b>CÓDIGO: MIS3-P-008-F-003</b>
	<b>FORMATO</b>		<b>VERSIÓN: 2</b>
	<b>INFORME SOCIAL</b>		<b>FECHA VIGENCIA: 03/sept./2024</b>

<b>Fecha:</b>	07	11	2025	<b>Lugar</b>	<b>SARDINATA, NORTE DE SANTANDER</b>
<b>Objetivo General:</b>	Garantizar el derecho a la participación real, inclusiva y efectiva de la comunidad, organizaciones sociales y entidades públicas y privadas en los procesos de titulación minera; así como la aplicación de los principios de coordinación, concurrencia y subsidiariedad en el proceso de titulación minera con el fin de armonizar la legislación ambiental, las políticas y normas municipales y/o departamentales con el desarrollo de los proyectos mineros.				
<b>Alcance de las acciones y del Informe:</b>	<p>Este informe presenta el trabajo de relacionamiento realizado en el marco de la implementación del procedimiento de Audiencias Públicas Mineras para el Otorgamiento de Títulos Mineros en los diferentes lugares del país en el que se encuentran propuestas viabilizadas para el posible otorgamiento de títulos mineros.</p> <p>A su vez, brinda elementos de acciones con el fin de aportar la realización de la actividad minera en los territorios reconociendo las inquietudes, percepciones y expectativas de las comunidades con relación a la actividad minera y que se pueda hacer una minería para la vida al servicio de las comunidades y el país.</p> <p>Este informe social es de carácter público, en el mismo podrán encontrar material fotográfico y audiovisual de los procesos realizados en territorio, todo el material audiovisual cuenta con el permiso de los diferentes actores.</p>				
<b>Nombres y apellidos Quien realiza</b>	Sebastián Moreno Ramiro Blanco May Carmona Pablo Rodríguez Paola Vargas Paola Higuera Martínez Néstor David Cruz Angie Castro Iván Garzón Sara Rincón Sergio Sarmiento			<b>Rol contratista:</b>	Apoyo social Social pedagógico Profesional audiovisual Especialista SIG Líder social Líder social Especialista SIG Social pedagógica Profesional audiovisual Apoyo social Apoyo social
<b>Nombres y apellidos Quien revisa</b>	Luisa Fernanda Flores Diana Chavarro			<b>Rol contratista:</b>	<b>Profesional social</b> <b>Contratista social</b>

## 1. Introducción

La Agencia Nacional de Minería (en adelante ANM), es la entidad del Estado que tiene por objeto principal administrar integralmente los recursos minerales, promover el aprovechamiento óptimo y sostenible de los recursos mineros de conformidad con las normas pertinentes y en coordinación con las autoridades ambientales en los temas que lo requieran, lo mismo que hacer seguimiento a los títulos de propiedad privada del subsuelo cuando le sea delegada esta función por el Ministerio de Minas y Energía de conformidad con la ley<sup>1</sup>.

 <b>Agencia Nacional de Minería</b>	<b>GENERACIÓN DE TÍTULOS MINEROS</b>	<b>CÓDIGO: MIS3-P-008-F-003</b>
	<b>FORMATO</b>	<b>VERSIÓN: 2</b>
	<b>INFORME SOCIAL</b>	<b>FECHA VIGENCIA: 03/sept./2024</b>

La ANM se compone en su organización, conforme al Decreto 4134 de 2011<sup>2</sup>, por Presidencia, la Oficina Asesora Jurídica, la Oficina de Control Interno, la Oficina de Tecnología e Información y cuatro vicepresidencias: Vicepresidencia Administrativa y Financiera, Vicepresidencia de Contratación y Titulación, Vicepresidencia de Seguimiento, Control y Seguridad Minera y Vicepresidencia de Promoción y Fomento. Estas a su vez se dividen en grupos de trabajo según lo establecen las Resoluciones 206 de 2013, 790 de 2019 y 223 de 2021.



Vista al parque central, Municipio de Sardinata – Equipo Audiencias Públicas Mineras - VCT

La Vicepresidencia de Contratación y Titulación Minera – VCT se encarga de implementar el procedimiento de Audiencia Pública Minera para el Otorgamiento de Títulos Mineros, con el objetivo de garantizar el derecho a la participación real, inclusiva y efectiva de la comunidad, organizaciones sociales y entidades públicas y privadas en los procesos de titulación minera; así como la aplicación de los principios de coordinación, concurrencia y subsidiariedad en el proceso de titulación minera con el fin de armonizar la legislación ambiental, las políticas y normas municipales y/o departamentales con el desarrollo de los proyectos mineros.

En el marco del cumplimiento a los acuerdos establecidos en el Paro Minero en Norte de Santander, se dio inicio a la implementación del [procedimiento de Audiencias Públicas Mineras](#) en el municipio de **Sardinata**, Norte de Santander. Como resultado del proceso implementado en el municipio, se ha elaborado el presente documento con el fin de dar a conocer el proceso de relacionamiento con diferentes actores del municipio,

 <b>Agencia Nacional de Minería</b>	<b>GENERACIÓN DE TÍTULOS MINEROS</b>	<b>CÓDIGO: MIS3-P-008-F-003</b>
	<b>FORMATO</b>	<b>VERSIÓN: 2</b>
	<b>INFORME SOCIAL</b>	<b>FECHA VIGENCIA: 03/sept./2024</b>

sus posturas, inquietudes y expectativas con relación a la actividad minera en sus territorios, y el posible otorgamiento de quince **(15) propuestas de contrato de concesión minera**, para la extracción de minerales Carbón, Gravas, Asfalto Natural, Arenas, Recebo, Roca Fosfórica, Roca O Piedra Caliza, Arenas, Gravas (De Rio). A la vez, presenta una lectura de contexto del municipio, un estado de la actividad minera del territorio, informe narrativo de la implementación del procedimiento en el municipio, un ejercicio de caracterización de actores claves relacionados con la actividad minera y finalmente un concepto técnico social por parte de los profesionales encargados de implementar el proceso en este municipio.

Este procedimiento le apuesta a la visión del Gobierno con relación al respeto y cuidado de los recursos naturales no renovables (RNNR), que se basa en la soberanía nacional respecto de ellos y en su importancia estratégica para la reindustrialización de la economía, la transición energética, la soberanía alimentaria y la construcción de infraestructura pública.



Espacio de Diálogo Mixto, Fase 3, Municipio de Sardinata

La implementación del procedimiento de Audiencias Públicas Mineras para el otorgamiento de títulos mineros busca que **la minería se lleve a cabo en los territorios al servicio de las comunidades y sus intereses**, ya que sus voces son su eje fundamental. La minería con propósito también incluye respetar el ordenamiento del territorio alrededor del agua, garantizar la justicia social y la vida integral de las personas, el derecho a la alimentación y la búsqueda de transformaciones productivas que ayuden al país a su internacionalización y el respeto por el medio ambiente. Esta visión de la minería busca que la realización de esta actividad garantice la protección del medio ambiente, la participación de las comunidades, la generación de empleos,



 <b>Agencia Nacional de Minería</b>	<b>GENERACIÓN DE TÍTULOS MINEROS</b>	<b>CÓDIGO: MIS3-P-008-F-003</b>
	<b>FORMATO</b>	<b>VERSIÓN: 2</b>
	<b>INFORME SOCIAL</b>	<b>FECHA VIGENCIA: 03/sept./2024</b>

la construcción de encadenamientos productivos y la transferencia de conocimiento y tecnología. De esta manera, la minería se pone al servicio del país.

Desde estas consideraciones, en este informe se presentan los resultados del proceso de relacionamiento con autoridades territoriales, comunidad, proponentes, líderes, lideresas y organizaciones sociales, desarrollado en el marco de la implementación del procedimiento de Audiencias Públicas Mineras en el municipio de Sardinata, Norte de Santander. A continuación, se presentan algunos aspectos para tener en cuenta:

- El equipo encargado del proceso de relacionamiento diseñó e implementó diversas acciones y metodologías basadas en enfoques diferenciales y territoriales del municipio. Entre estas acciones se destacan visitas de campo, diálogos sociales, cartografías sociales, diálogos con autoridades locales, diálogos mixtos entre proponentes y comunidades; así como reuniones virtuales y presenciales con proponentes y sesiones pedagógicas. Estas actividades buscaron facilitar la comprensión del proceso de otorgamiento de títulos mineros, divulgar las propuestas viabilizadas en el municipio y explicar las diferentes figuras jurídicas relacionadas con la contratación y el ciclo minero. La información recopilada se registró en bases de datos, el informe escrito y en formato audiovisual realizado por el equipo, gestionado según las políticas de datos establecidas en la Ley 1581 de 2012.
- El proceso de relacionamiento con autoridades territoriales, comunidad, proponentes, líderes, lideresas y organizaciones sociales, desarrollado en el marco de la implementación del procedimiento de Audiencias Públicas Mineras en el municipio de **Sardinata** se desarrolló en cuatro momentos:

**Fase 1. Acercamiento al territorio**

**Fase 2. Coordinación y Concurrencia, Diálogo y participación Ciudadana**


**Fase 3. Pedagogía y Diálogo Social**

**Fase 4. Audiencia Pública Minera (en adelante APM).**

La implementación de las fases mencionadas será descrita en el **numeral cuatro (4) del presente informe social denominado: Informe narrativo de la implementación del procedimiento en el territorio.**

## **2. Lectura de Contexto**

Sardinata es un municipio colombiano ubicado en el norte del departamento de Norte de Santander. Se encuentra aproximadamente a 678,8 km de Bogotá. Limita al norte con los municipios de Tibú y Hacarí (Norte de Santander), al oriente con los municipios de Tibú y El Zulia (Norte de Santander), al sur con Lourdes, Gramalote y El Zulia (Norte de Santander), al occidente con Hacarí, Ábrego y Bucarasica (Norte de Santander). El municipio cuenta con una extensión territorial de 1.435 Km.

 <b>Agencia Nacional de Minería</b>	<b>GENERACIÓN DE TÍTULOS MINEROS</b>	<b>CÓDIGO: MIS3-P-008-F-003</b>
	<b>FORMATO</b>	<b>VERSIÓN: 2</b>
	<b>INFORME SOCIAL</b>	<b>FECHA VIGENCIA: 03/sept./2024</b>



Espacio de Diálogo Social, Fase 2. Equipo Audiencias Públicas Mineras - VCT

La división político- administrativa del municipio se encuentra organizada en 1 cabecera municipal, 5 corregimientos (El Carmen, La Victoria, Las Mercedes, Luis Veros y San Martín de Loba, y 125 veredas rurales.



Fuente: Equipo de Audiencias Públicas Mineras  
Vicepresidencia de Contratación y Titulación Minera – ANM

 <b>Agencia Nacional de Minería</b>	<b>GENERACIÓN DE TÍTULOS MINEROS</b>	<b>CÓDIGO: MIS3-P-008-F-003</b>
	<b>FORMATO</b>	<b>VERSIÓN: 2</b>
	<b>INFORME SOCIAL</b>	<b>FECHA VIGENCIA: 03/sept./2024</b>

### **Actividad económica**

Las principales actividades económicas del municipio de Sardinata se centran en los sectores:

- Minería: Sardinata es conocido por sus minas de carbón, siendo este un pilar fundamental de su economía. También se menciona la explotación de roca fosfórica y esmeralda.
- Agropecuario: Este sector es de gran relevancia y se diversifica en agrícola con cultivos de café, plátano, caña panelera, yuca, maíz y sorgo. Pecuario por la ganadería, así como la cría de porcinos, caballar, asnal y aves de corral.

Aunque el EOT también contempla el fomento de otros sectores como los servicios y la infraestructura, la base económica tradicional y proyectada se fundamenta en la minería y el sector agropecuario. De acuerdo con estas actividades económicas, la minería forma parte de las fuentes de empleo y de movilización de la economía en el municipio.

### **Población**

Según proyecciones del DANE para 2024, Sardinata cuenta con aproximadamente 28.989 habitantes, con una distribución cercana al 48.0% mujeres y 52.0% hombres. La población infantil (menores de 12 años) representa el 23.5%, los adolescentes (12 a 17 años) el 11.1%, y los adultos mayores (60 años o más) 3.226 (1.612 mujeres y 1.614 hombres). La mayoría de la población (65.5%) es mayor de 18 años. La población se distribuye entre el casco urbano y las zonas rurales, siendo estas últimas las más extensas.

Población étnica total: 23 personas, 0,08 % del total de la población de la entidad, la cual se distribuye de la siguiente manera.

### **Lugares de interés ambiental**

Las principales áreas de conservación en Sardinata se centran en la protección del recurso hídrico a través de la declaratoria de reservas forestales protectoras y la adquisición de predios estratégicos, así como en programas de reforestación para restaurar y mantener la cobertura vegetal en las riberas de los ríos y otras zonas importantes. La gestión de estas áreas recae principalmente en la alcaldía municipal y CORPONOR. Entre las principales áreas de conservación y protección de los recursos naturales del municipio de Sardinata se encuentran Reserva Forestal Protectora Área Acueducto Sardinata, Propuesta de Reserva Forestal Protectora Tibú Sur, Santuario de flora y fauna en el cordón que une las veredas Valderrama, el Páramo y el cerro Puente piedra.

### **Acueductos**

Adicionalmente, en el Esquema de Ordenamiento Territorial (2002) del municipio, se identifica una principal preocupación por el cuidado de las diferentes fuentes hídricas que surten los principales acueductos del municipio Quebrada La Volcana, Quebrada Pailitas, Río Riecito, entre otros.

 <b>Agencia Nacional de Minería</b>	<b>GENERACIÓN DE TÍTULOS MINEROS</b>		<b>CÓDIGO: MIS3-P-008-F-003</b>
	<b>FORMATO</b>		<b>VERSIÓN: 2</b>
	<b>INFORME SOCIAL</b>		<b>FECHA VIGENCIA: 03/sept./2024</b>

### Posible conflictividad relacionada con minería

Con relación a la situación de orden público, asociada con la minería, cabe resaltar que el trabajo minero artesanal, especialmente la extracción de carbón, aunque es una fuente de sustento para muchas familias, también genera disputas y problemáticas con los grupos armados y las autoridades.

Por otra parte, se resalta que las autoridades, en su seguimiento a nivel departamental, han cerrado minas informales que a lo largo del tiempo han ocasionado graves accidentes y afectaciones en el medio ambiente y a las comunidades.

### Objetivos en el Plan de Desarrollo Territorial

El Plan de Desarrollo Territorial "*Nuevas ideas: una historia diferente para sardinata 2024–2027*" en cabeza de la alcaldesa Diomara Montañez Peñaranda, plantea consolidar los sectores productivos tradicionales como la agricultura, la ganadería y el comercio, al tiempo que se busca diversificar la economía mediante el desarrollo de otras actividades como el turismo y la economía creativa. La creación de empleo, la promoción de la formalización empresarial y el respaldo a iniciativas emprendedoras son pilares para impulsar el crecimiento económico a nivel local.

### 3. Actividad minera

El día 17 de octubre del 2025 se llevó a cabo la reunión de Coordinación y Concurrencia, en el municipio de **Sardinata, Norte de Santander** y se presentó el siguiente estado minero:

**Tabla No. 1**  
Catastro minero – Municipio de **Sardinata, Norte de Santander**

Descripción	Cantidad
<b>Títulos mineros</b>	40
<b>Solicitudes vigentes (en proceso de evaluación técnico, ambiental, jurídico y económico)</b>	46
<b>Propuestas de contrato de concesión viabilizadas técnica, ambiental, jurídica y económicamente (para otorgamiento de títulos mineros)</b>	15

De acuerdo con la información anterior, se presenta la tabla con la información de los títulos vigentes en el municipio de **Sardinata, Norte de Santander**:

**Tabla No. 2**  
Títulos mineros vigentes en el municipio de **Sardinata, Norte de Santander**

No	RUC OM	Código Expediente	Modalidad	Área Ha	Titulares	Grupo de minerales
1	NO	548	PCC	598,8065	(45196) Ramiro Lázaro Buitrago, (44219) Ramon Jesús Villamizar Silva, (44218) Ricardo Humberto Piffano Herrera	Mineral de oro

 <b>Agencia Nacional de Minería</b>	<b>GENERACIÓN DE TÍTULOS MINEROS</b>					<b>CÓDIGO: MIS3-P-008-F-003</b>
	<b>FORMATO</b>					<b>VERSIÓN: 2</b>
	<b>INFORME SOCIAL</b>					<b>FECHA VIGENCIA: 03/sept./2024</b>

2	NO	JDT-08061	PCC	1047,8466	(43140) C.I. Bulk Trading Cúcuta Colombia	Antracita, carbón metalúrgico, carbón térmico
3	NO	IGP-11562	PCC	403,1994	(46004) Hernán Trillos Contreras	Antracita, carbón metalúrgico, carbón térmico
4	NO	569-54	PCC	423,7146	(31160) Empresa De Fosfatos De Norte De Santander S.A.	Roca fosfórica
5	SI	565	PCC	462,0195	(57550) Daniel Enrique Osorio Sánchez	Roca fosfórica
6	SI	1975T	CVA	49,8937	(24125) Mario Guerrero Melo	Antracita, carbón metalúrgico, carbón térmico
7	SI	DBB-081	PCC	105,296	(10185) Carbones La Mirla S.A.S., (93830) Custodia Jiménez	Antracita, carbón metalúrgico, carbón térmico
8	NO	GJI-08221X	PCC	3,7674	(24749) José Del Carmen Beltrán López, (63425) Kelly Jhohanna Suarez Torres	Antracita, carbón metalúrgico, carbón térmico
9	NO	428	PCC	17,0364	(36881) Libar Antonio Roperio Eusse	Roca fosfórica
10	SI	HBWK-09	CVA	22,7592	(31582) Isidro Salcedo Gelvez	Antracita, carbón metalúrgico, carbón térmico
11	SI	EGU-102	CCD2	24,947	(45128) Luz Yuraima Urbina Sánchez	Carbón térmico
12	NO	501656	PCC	1851,4656	(56844) Mipce Mantenimiento Industrial Petrolero Ltda.	Roca o piedra caliza
13	SI	JIQ-09281	PCC	74,9275	(45382) Víctor Julio Rangel González	Arenas, asfalto natural, basalto, diabasa, gravas, recebo, roca o piedra caliza
14	NO	570	PCC	1027,4744	(31160) Empresa De Fosfatos De Norte De Santander S.A.	Roca fosfórica
15	SI	DC9-081	PCC	29,537	(25907) Luis Carlos Forero Parra	Carbón térmico
16	SI	04-016-98	CVA	23,8698	(10185) Carbones La Mirla S.A.S., (93830) Custodia Jiménez	Antracita, carbón metalúrgico, carbón térmico
17	SI	HBWK-11	CVA	41,0257	(11653) Eduardo Mendoza Mendoza, (11054) José Alfonso Mendoza Mendoza	Antracita, carbón metalúrgico, carbón térmico
18	SI	013-89M	CVA	2674,3087	(31160) Empresa De Fosfatos De Norte De Santander S.A.	Roca fosfórica
19	NO	OHG-13401	PCC	294,093	(12959) Herly Celina Castiblanco Mendoza	Carbón, carbón térmico
20	NO	LDM-10151	PCC	337,4359	(88408) Gyr Minerales SAS	Carbón térmico
21	NO	KLS-08511	PCC	1995,9883	(33412) Jader Augusto Granados Diaz, (16550) Richard Fernando Rojas Páez	Carbón térmico
22	NO	SFF-10551	PCC	1134,618	(11070) Ci Frontier Next SAS.	Asfalto natural, carbón
23	SI	EHR-081	PCC	54,3431	(33452) Geoexploraciones S.A.S.	Carbón térmico
24	SI	FFXI-01	PCC	58,6449	(31160) Empresa De Fosfatos De Norte De Santander S.A.	Roca fosfórica
25	NO	LDM-10152X	PCC	81,7819	(85486) Sor Tatiana Leal Arias	Carbón metalúrgico, carbón térmico
26	NO	GIL-15201X	PCC	18,2378	(63425) Kelly Jhohanna Suarez Torres, (27116) Nelson Beltrán López	Antracita, carbón metalúrgico, carbón térmico
27	NO	HI4-13251	PCC	478,7271	(54611) Carbones & Grafitos De Colombia S.A.S.	Antracita, carbón, carbón metalúrgico, carbón térmico
28	SI	HEO-141	PCC	25,3928	(25351) Fortia Minerals Investments Colombia S.A.S.	Carbón metalúrgico, carbón térmico
29	NO	GKI-081	PCC	12,1903	(11653) Eduardo Mendoza Mendoza	Antracita, carbón metalúrgico, carbón térmico
30	SI	CGR-151	PCC	67,3249	(91762) Frontier Mining SAS	Antracita, carbón metalúrgico, carbón térmico



 <b>Agencia Nacional de Minería</b>	<b>GENERACIÓN DE TÍTULOS MINEROS</b>					<b>CÓDIGO: MIS3-P-008-F-003</b>
	<b>FORMATO</b>					<b>VERSIÓN: 2</b>
	<b>INFORME SOCIAL</b>					<b>FECHA VIGENCIA: 03/sept./2024</b>

31	SI	KBB-15041	PCC	365,801	(32337) Ramon Alirio Albarracín Castro	Antracita, carbón metalúrgico, carbón térmico
32	NO	OG2-082523	PCC	211,6102	(31436) Juan Manuel Ruiseco V. & CIA. S.C.A., (28840) Juan Manuel Ruiseco Vieira	Carbón
33	NO	KJ1-08032	PCC	1586,7363	(75142) Latam Coal Mines SAS	Carbón, carbón térmico
34	NO	LJ5-08011	PCC	93,1389	(11615) C.I. Minas La Aurora S.A.S.	Carbón térmico
35	NO	GKL-141	PCC	210,6186	(11070) Ci Frontier Next SAS.	Carbón térmico
36	SI	HE4-142	PCC	45,572	(11615) C.I. Minas La Aurora S.A.S.	Antracita, carbón metalúrgico, carbón térmico
37	SI	BFI-161	CVA	68,1027	(12146) Alirio Beltrán Báez	Antracita, carbón metalúrgico, carbón térmico
38	NO	JDT-08072	PCC	1437,2219	(43140) C.I. Bulk Trading Cúcuta Colombia	Carbón térmico
39	NO	JDU-09331	PCC	648,28	(44977) Nancy Patricia Vega Pinto	Antracita, carbón, carbón metalúrgico, carbón térmico
40	NO	GIL-152	PCC	91,5104	(11070) Ci Frontier Next SAS	Antracita, carbón metalúrgico, carbón térmico

Fuente: Equipo de Audiencias Públicas Mineras  
Vicepresidencia de Contratación y Titulación Minera – ANM

Según la tabla anterior, se evidencia que el municipio de **Sardinata, Norte de Santander** cuenta con cuarenta (40) títulos mineros otorgados, lo anterior para los diferentes minerales que se detallan en la columna Minerales.

A continuación, se presentan las cuarenta y seis (46) solicitudes de Propuestas de Contrato de Concesión Minera – PCC, Propuestas de Contrato de Concesión Minera con requisitos diferenciales – PCCD, y Área de reserva especial que se han presentado ante la ANM para ser evaluadas técnica, económica, jurídica y de revisión de la certificación de zonificación ambiental emitida por la autoridad ambiental competente para dar cumplimiento con la sentencia de la Ventanilla Minera. Es importante tener en cuenta que esta certificación no es ni equivale a la licencia ambiental.

**Tabla No. 3**  
Propuestas para posible otorgamiento de títulos mineros  
**Municipio de Sardinata, Norte de Santander**

No	Modalidad	Placa	Fecha Rad	Área	Municipio	Minerales	Solicitante
1	ARED	ARE-TBF-08001X	2/15/18	788,188	Sardinata	Carbón, carbón térmico	(11983) Alirio Moncada Alvarado, (56449) Carmen Daniel Sánchez Vaca, (56455) Edgar Vaca Quintero, (56452) Elida Rosa Botella Sánchez, (56456) Elver Sánchez Pineda, (56450) Fermín Antonio Peñaranda Pabón, (11984) Graciela Ordoñez Villamizar, (56447) Isaías Rivera Morantes, (56458) José Aguilar Sánchez, (60306) José Javier Peña Sánchez, (56451) Juan Carlos Tamara Gómez, (56454) Mario Martín Castañeda Díaz, (56453) Sonia Beatriz Cárdenas Cáceres, (56448) Tilcia Romero

 <b>Agencia Nacional de Minería</b>	<b>GENERACIÓN DE TÍTULOS MINEROS</b>					<b>CÓDIGO: MIS3-P-008-F-003</b>
	<b>FORMATO</b>					<b>VERSIÓN: 2</b>
	<b>INFORME SOCIAL</b>					<b>FECHA VIGENCIA: 03/sept./2024</b>

							Gutiérrez, (56457) Wilfredo Ortiz Rolón
2	CC	511384	7/23/25	700,678	Sardinata	Carbón	(89215) William Alexander Villamil Santos
3	PCCD	510813	3/28/25	99,7439	Sardinata	Carbón	(97689) Hermanos Sanguino S.A.S
4	ARE	ARE-511540	8/27/25	5005,715	Hacari, Sardinata	Carbón	(100172) Fabian Eduardo Castañeda Fernández, (100173) MARIA FERNANDA CASTAÑEDA FERNANDEZ
5	CC	508014	6/22/23	676,2076	Sardinata	Carbón	(85150) Inversiones Y Distribuciones Dielorha SAS
6	CC	OG2-10232	7/2/13	571,472	Sardinata	Carbón	(57194) Fernando Ortega Casadiegos
7	ARED	ARE-REP-08001X	5/25/16	577,6164	Sardinata	Carbón, carbón térmico	(57142) Abdón Mesa Rincón, (56465) Adelina Gómez, (56464) Ana De Dios Ortega Casadiegos, (59343) Ciro Andrés Ramírez García, (58356) Esdras Simet Ascanio Pérez, (57194) Fernando Ortega Casadiegos, (56467) Florentino Albarracín Ruiz, (57945) Johana Margarita Núñez Herrera, (56472) Jorge Alirio Pereira Quintero, (56469) José Agustín Peña Ortega, (56466) José Del Carmen Carrero Albarracín, (56470) Luis Ernesto Torres Cañas, (56468) Miguel Ángel Picos Peñaranda, (58357) Olga Antonia Jaimes, (58355) Pedro Ortega Casadiegos, (56471) Sergio Heli Contreras Contreras
8	SL	ODN-11121	4/23/13	21,9028	Sardinata	Carbón	(21122) Manuel Antonio Solano Angarita, (31299) María Luz Gallo Rojas, (18690) Pedro Antonio Franco Rodríguez
9	CC	506054	6/8/22	48,672	Sardinata	Carbón	(75831) Freddy Guerrero Molina
10	CC	OGI-12061	7/18/13	187,3505	Sardinata	Carbón	(45260) Minercoque Del Norte Ltda
11	ARE	ARE-510599	2/25/25	1260,116	Sardinata	Carbón	(96397) Comercializadora Sebas Coal SAS
12	ARE	ARE-511425	8/2/25	118,0228	Sardinata	Carbón	(99792) Alonso Rodríguez Serrano, (57442) Jenny Carolina Fuentes Contreras
13	ARE	ARE-214	10/2/20	49,8826	Sardinata	Antracita, carbón metalúrgico, carbón térmico	(74053) Elías Gutiérrez Omaña, (74063) Luis Oscar Mayorga Celis
14	ARE	ARE-511507	8/17/25	4795,904	Sardinata	Carbón	(100014) Ángelo Alexander Berrio Chacón, (100013) Yuri Corazón Berrio Chacón
15	CC	510192	11/8/24	818,4836	Sardinata	Carbón	(91762) Frontier Mining SAS
16	CC	PJK-16031	10/20/14	183,7044	Sardinata	Carbón	(58417) Eduardo Roa Rodríguez, (12959) Herly Celina Castiblanco Mendoza
17	ARED	ARE-PLT-08001X	12/29/14	184,6866	Sardinata	Antracita, carbón, carbón metalúrgico, carbón térmico	(59824) Bellavista Coal S.A.S., (17886) Brigido Manjarres Gelvez,

 <b>Agencia Nacional de Minería</b>	<b>GENERACIÓN DE TÍTULOS MINEROS</b>					<b>CÓDIGO: MIS3-P-008-F-003</b>
	<b>FORMATO</b>					<b>VERSIÓN: 2</b>
	<b>INFORME SOCIAL</b>					<b>FECHA VIGENCIA: 03/sept./2024</b>

							(57151) C.I. Excomin S.A.S., (53327) Cooperativa Multiactiva De Productores De Carbón De La Zona De Reserva Especial, (33452) Geoexploraciones S.A.S., (59339) Janneth Milena García Rodríguez, (35942) Moisés Quintero Barajas, (27336) Ricardo Montoya Delgado, (11575) Víctor Manuel Manjarres Gelvez, (16939) Yener Augusto Jacome Miranda
18	CC	LI2-08351	9/2/10	1741,054	El Zulia, Sardinata	Carbón	(31436) Juan Manuel Ruiseco V. & Cia. S.C.A.
19	CC	511632	9/10/25	1959,407	Sardinata	Carbón	(60205) Catercoq Ltda
20	ARE	ARE-217	10/15/20	412,4415	El Zulia, Sardinata	Antracita, carbón metalúrgico, carbón térmico	(76758) Ronald Emiro Picón Pérez, (76760) Rosalbina Castro Bohórquez
21	CC	506371	7/25/22	289,4119	Sardinata, Tibú	Carbón	(83711) Juan Pablo Correa Arias
22	CC	505979	5/31/22	51,1071	Sardinata	Carbón	(85241) Freddy Enrique Molina Veloza
23	CC	510583	2/19/25	109,4682	Sardinata	Asfalto natural	(97036) Comercializadora Sánchez Pineda S.A.S. Zese.
24	CC	TDG-08281	4/16/18	1538,51	Sardinata	Carbón	(11070) Ci Frontier Next SAS.
25	CC	504232	2/8/22	567,9797	Sardinata	Carbón	(11070) Ci Frontier Next SAS.
26	ARED	ARE-PLT-15121	10/16/14	2117,86	Sardinata	Antracita, carbón, carbón metalúrgico, carbón térmico	(59824) Bellavista Coal S.A.S., (17886) Brigido Manjarres Gelvez, (57151) C.I. Excomin S.A.S., (53327) Cooperativa Multiactiva De Productores De Carbón De La Zona De Reserva Especial, (33452) Geoexploraciones S.A.S., (35942) Moisés Quintero Barajas, (27336) Ricardo Montoya Delgado, (11575) Víctor Manuel Manjarres Gelvez, (58257) Yener Augusto Jácome Miranda
27	CC	505493	4/5/22	93,6449	Sardinata	Carbón	(58109) Donaldo Sánchez Alva
28	CC	506736	9/2/22	1383,914	Sardinata	Anhidrita, Arcillas, Arenas, Arenas (De Rio), Areniscas, Asfalto Natural, Azufre, Bentonita, Calcita, caolín, Carbón, Concentrados Minerales De Iridio, corindón, Cuarzo, Dolomita, Esmeralda, Feldespatos, Fluorita, Grafito, Granate, Granito, Gravas, Gravas (De Rio), Magnesita, mármol Y Travertino, Mica, Minerales De Aluminio Y Sus Concentrados, Minerales De Antimonio Y Sus Concentrados, Minerales De	(75142) Latam Coal Mines SAS

 <b>Agencia Nacional de Minería</b>	<b>GENERACIÓN DE TÍTULOS MINEROS</b>		<b>CÓDIGO: MIS3-P-008-F-003</b>
	<b>FORMATO</b>		<b>VERSIÓN: 2</b>
	<b>INFORME SOCIAL</b>		<b>FECHA VIGENCIA: 03/sept./2024</b>

						Bario, Minerales De Boro, Minerales De Circonio Y Sus Concentrados, Minerales De Cobalto Y Sus Concentrados, Minerales De Cobre Y Sus Concentrados, Minerales De Cromo Y Sus Concentrados, Minerales De Estaño Y Sus Concentrados, Minerales De Hierro Y Sus Concentrados, Minerales De Litio , Minerales De Manganeso Y Sus Concentrados, Minerales De Mercurio Y Sus Concentrados, Minerales De Molibdeno Y Sus Concentrados, Minerales De Niobio, Minerales De níquel Y Sus Concentrados, Minerales De Oro Y Sus Concentrados, Minerales De Plata Y Sus Concentrados, Minerales De Platino (Incluye Platino, Paladio, Rutenio, Rodio, Osmio) Y Sus Concentrados, Minerales De Plomo Y Sus Concentrados, Minerales De Potasio, Minerales De Sodio, Minerales De Tantalio, Minerales De Tierras Raras, Minerales De Titanio Y Sus Concentrados, Minerales De Vanadio Y Sus Concentrados, Minerales De Wolframio (Tungsteno) Y Sus Concentrados, Minerales De Zinc Y Sus Concentrados, Minerales Y Concentrados De Torio, Minerales Y Concentrados De Uranio, Otras Piedras Preciosas, Otras Piedras Semipreciosas, Otras Rocas Metamórficas, Otras Rocas Y Minerales De Origen volcánico, Otros Minerales De Metales No Ferrosos Y Sus Concentrados (Excepto Minerales De Uranio O Torio Y Sus Concentrados), Piedra Pomez, Pirita, Pizarra, Recebo, Roca Fosforica, Roca O Piedra Caliza, Roca O Piedra Coralina, Rocas De Cuarcita, Rocas De Origen Volcánico, Puzolana, Basalto,	
--	--	--	--	--	--	---	--



 <b>Agencia Nacional de Minería</b>	<b>GENERACIÓN DE TÍTULOS MINEROS</b>					<b>CÓDIGO: MIS3-P-008-F-003</b>
	<b>FORMATO</b>					<b>VERSIÓN: 2</b>
	<b>INFORME SOCIAL</b>					<b>FECHA VIGENCIA: 03/sept./2024</b>

						Sal Gema, Sal Marina, Sulfato De Bario Natural-baritina, Talco, Yeso	
29	CC	506009	6/3/22	86,4071	Sardinata	Gravas	(60205) Catercoq Ltda
30	CC	509877	9/4/24	3983,995	Sardinata	Carbón	(85184) Transportes Y Minerales El Placer S.A.S.
31	ARED	ARE-PLT-08011X	12/29/14	1851,318	Sardinata	Antracita, carbón, carbón metalúrgico, carbón térmico	(59824) Bellavista Coal S.A.S., (17886) Brigido Manjarres Gelvez, (57151) C.I. Excomin S.A.S., (53327) Cooperativa Multiactiva De Productores De Carbón De La Zona De Reserva Especial, (33452) Geoexplotaciones S.A.S., (59339) Janneth Milena García Rodríguez, (35942) Moisés Quintero Barajas, (27336) Ricardo Montoya Delgado, (11575) Víctor Manuel Manjarres Gelvez, (16939) Yener Augusto Jacome Miranda
32	CC	511634	9/10/25	1801,568	Sardinata, Tibú	Carbón	(60205) Catercoq Ltda
33	CC	506372	7/25/22	319,8181	Sardinata, Tibú	Carbón	(84740) Alveiro Botello Botello
34	ARE	ARE-508314	8/29/23	382,1272	Sardinata	Minerales de oro y sus concentrados	(90451) Edgar Correa Arias, (90423) Mario Arias Ruiz
35	CC	UDU-13361	4/30/19	160,6093	Sardinata	Carbón	(63783) Guillermo Enrique Yanez Quitian
36	CC	QIF-09151	9/15/15	2089,196	Sardinata, Tibú	Asfalto natural, carbón	(11070) Ci Frontier Next SAS.
37	ARE	ARE-509569	7/10/24	380,6214	Sardinata, Tibú	Carbón	(94027) ALEJO RAMIREZ ASCANIO, (93927) JOSE DOLORES RAMIREZ ASCANIO, (93925) RAMON RAMIREZ ASCANIO, (94059) César Ramírez Ascanio, (93955) Joaquín Rivera García
38	ARED	ARE-QE5-11501	2/13/15	3725,416	Sardinata	Antracita, carbón, carbón metalúrgico, carbón térmico	(59245) Antonio María Gutiérrez, (59254) Blas Vargas, (51711) Cesar Alberto Sánchez Velasco, (59229) Deira Milena Gómez Vargas, (59239) Diego Eugenio Reyes Mendoza, (63229) Dioselina Pérez Nuncira, (59260) Eduardo Roa Rodríguez, (32442) Erasmo Moncada Parada, (59244) Esperanza Celis Carreño, (59256) Euclides Casadiegos Maldonado, (59251) Fabio Jácome Mantilla, (59234) Fredy Cristancho Paredes, (27743) Henry Flórez Rangel, (59231) Hernán Gutiérrez Rodríguez, (59235) Jesús Alirio Cristancho Paredes, (59233) Jorge Eliecer Pedraza Torres, (59243) José Augusto Morales Quintero, (59249) Juan Pablo Picos Peñaranda, (59253)

 <b>Agencia Nacional de Minería</b>	<b>GENERACIÓN DE TÍTULOS MINEROS</b>		<b>CÓDIGO: MIS3-P-008-F-003</b>
	<b>FORMATO</b>		<b>VERSIÓN: 2</b>
	<b>INFORME SOCIAL</b>		<b>FECHA VIGENCIA: 03/sept./2024</b>

							Luis Alfonso Ortiz Corredor, (59237) Luis Alirio Pico Sánchez, (59264) Luis Daniel López Ortiz, (59236) Miguel Ángel Picos Peñaranda, (59238) Nicacio Pico Sanguino, (28930) Nicolas Enrique Reyes Mendoza, (59262) Orlando Buitrago Peña, (59261) Pablo Antonio Rodríguez Fiayo, (59242) Ruth Angela Zambrano Díaz, (59258) Samuel García Madero, (59240) Uriel Eduardo Peñaranda Galvis, (91887) Xiomara Otero Rodríguez, (59263) Yamile Peñaranda Parra
39	ARE	ARE-507420	1/27/23	37,7203	Sardinata	Carbón	(88052) Ángel María Peñaranda Pérez
40	CC	UFS-15031	6/28/19	3942,547	El Zulia, Sardinata	Arenas, gravas, recebo, roca fosfórica, roca o piedra caliza	(31436) Juan Manuel Ruiseco V. & Cia. S.C.A.
41	CC	511633	9/10/25	1960,773	Sardinata	Carbón	(60205) Catercoq Ltda
42	CC	504187	2/1/22	40,1615	Sardinata	Gravas (de río)	(62408) Adalberto Álvarez Lázaro
43	CC	503922	12/28/21	58,4168	Sardinata	Arenas, gravas (de río)	(72866) Gaona Transportes Integrales SAS
44	CC	511386	7/23/25	31,6362	Sardinata	Carbón	(10185) Carbones La Mirla S.A.S.
45	CC	509875	9/4/24	317,4889	Sardinata	Carbón	(85184) Transportes Y Minerales El Placer S.A.S.
46	CC	511635	9/10/25	1572,97	Sardinata, Tibú	Carbón	(60205) Catercoq Ltda

Fuente: Equipo de Audiencias Públicas Mineras  
Vicepresidencia de Contratación y Titulación Minera – ANM

De las 46 solicitudes vigentes presentadas en el municipio, quince (15) cumplieron con los requisitos jurídicos, técnicos, económicos y de certificación de zonificación ambiental (este último en cumplimiento de la sentencia denominada “Ventanilla Minera”), es decir que estas últimas se encuentran viabilizadas para avanzar en la implementación del procedimiento de Audiencias Públicas Mineras para el posible otorgamiento de títulos mineros. En la siguiente tabla, se presenta la información detallada de las quince (15) propuestas viabilizadas que fueron concertadas con la autoridad territorial para avanzar hacia la implementación del proceso de Audiencia Pública Minera.

**Tabla No. 4**

Propuestas viabilizadas para posible otorgamiento de títulos mineros

**Municipio de Sardinata, Norte de Santander**

No	Modalidad	Código de Expediente	Fecha Radicado	Área Ha	Municipio	Minerales	Solicitante
1	PCC	OG2-10232	2/07/2013	571,472	Sardinata	Carbón	(57194) Fernando Ortega Casadiegos
2	PCC	510192	8/11/2024	818,4836	Sardinata	Carbón	(91762) Frontier Mining SAS
3	PCC	LI2-08351	2/09/2010	1741,0535	El Zulia, Sardinata	Carbón	(31436) Juan Manuel Ruiseco V. & Cia. S.C.A.
4	PCC	511632	10/09/2025	1959,4074	Sardinata	Carbón	(60205) Catercoq Ltda

 <b>Agencia Nacional de Minería</b>	<b>GENERACIÓN DE TÍTULOS MINEROS</b>						<b>CÓDIGO: MIS3-P-008-F-003</b>
	<b>FORMATO</b>						<b>VERSIÓN: 2</b>
	<b>INFORME SOCIAL</b>						<b>FECHA VIGENCIA: 03/sept./2024</b>

5	PCC	506371	25/07/2022	289,4119	Sardinata, Tibú	Carbón	(83711) Juan Pablo Correa Arias
6	PCC	TDG-08281	16/04/2018	1538,5097	Sardinata	Carbón	(11070) Ci Frontier Next SAS
7	PCC	504232	8/02/2022	567,9797	Sardinata	Carbón	(11070) Ci Frontier Next SAS
8	PCC	506009	3/06/2022	86,4071	Sardinata	Gravas	(60205) Catercoq Ltda
9	PCC	511634	10/09/2025	1801,5681	Sardinata, Tibú	Carbón	(60205) Catercoq Ltda
10	PCC	506372	25/07/2022	319,8181	Sardinata, Tibú	Carbón	(84740) Alveiro Botello Botello
11	PCC	QIF-09151	15/09/2015	2089,1957	Sardinata, Tibú	Asfalto Natural, Carbón	(11070) Ci Frontier Next SAS
12	PCC	UFS-15031	28/06/2019	3942,5473	El Zulia, Sardinata	Arenas, Gravas, Recebo, Roca fosfórica, Roca O Piedra Caliza	(31436) Juan Manuel Ruiseco V. & Cia. S.C.A.
13	PCC	511633	10/09/2025	1960,7731	Sardinata	Carbón	(60205) Catercoq Ltda
14	PCC	503922	28/12/2021	58,4168	Sardinata	Arenas, Gravas (De Rio)	(72866) Gaona Transportes Integrales SAS
15	PCC	511635	10/09/2025	1572,9703	Sardinata, Tibú	Carbón	(60205) Catercoq Ltda

Fuente: Equipo de Audiencias Públicas Mineras  
Vicepresidencia de Contratación y Titulación Minera – ANM

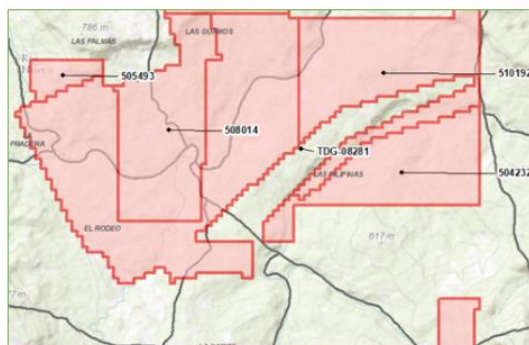




 <b>Agencia Nacional de Minería</b>	<b>GENERACIÓN DE TÍTULOS MINEROS</b>		<b>CÓDIGO: MIS3-P-008-F-003</b>
	<b>FORMATO</b>		<b>VERSIÓN: 2</b>
	<b>INFORME SOCIAL</b>		<b>FECHA VIGENCIA: 03/sept./2024</b>



<b>N° EXPEDIENTE</b>	<b>510192</b>
GRUPO DE MINERALES	CARBÓN
FECHA DE RADICACIÓN	8/11/2024
PROPONENTE	(91762) FRONTIER MINING SAS
AREA DEFINIDA SUSCEPTIBLE DE CONTRATAR	818,4836 HA
UBICACIÓN	SARDINATA (LAS FILIPINAS, EL DANTO Y LOS ANGELES)
MODALIDAD	PCC



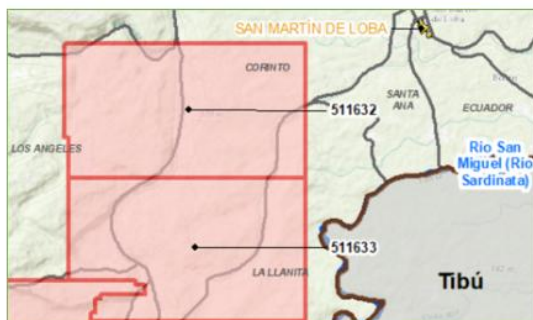
<b>N° EXPEDIENTE</b>	<b>504232</b>
GRUPO DE MINERALES	CARBÓN
FECHA DE RADICACIÓN	8/02/2022
PROPONENTE	(11070) CI FRONTIER NEXT SAS.
AREA DEFINIDA SUSCEPTIBLE DE CONTRATAR	567,9797 HA
UBICACIÓN	SARDINATA (LAS FILIPINAS)
MODALIDAD	PCC

<b>N° EXPEDIENTE</b>	<b>TDG-08281</b>
GRUPO DE MINERALES	CARBÓN
FECHA DE RADICACIÓN	16/04/2018
PROPONENTE	(11070) CI FRONTIER NEXT SAS.
AREA DEFINIDA SUSCEPTIBLE DE CONTRATAR	1538,5097 HA
UBICACIÓN	SARDINATA (LAS FILIPINAS, LA PRADERA, LA GARITA, EL RODEO, LAS PALMAS Y LAS GUAMOS)
MODALIDAD	PCC



<b>N° EXPEDIENTE</b>	<b>511632</b>
GRUPO DE MINERALES	CARBÓN
FECHA DE RADICACIÓN	10/09/2025
PROPONENTE	(60205) CATERCOQ LTDA
AREA DEFINIDA SUSCEPTIBLE DE CONTRATAR	1959,4074 HA
UBICACIÓN	SARDINATA ( CORINTO, LA LLANITA, EL DANTO Y LOS ANGELES)
MODALIDAD	PCC

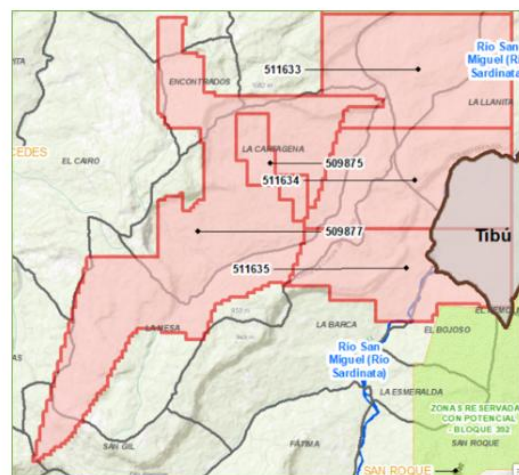
<b>N° EXPEDIENTE</b>	<b>511633</b>
GRUPO DE MINERALES	CARBÓN
FECHA DE RADICACIÓN	10/09/2025
PROPONENTE	(60205) CATERCOQ LTDA
AREA DEFINIDA SUSCEPTIBLE DE CONTRATAR	1960,7731 HA
UBICACIÓN	SARDINATA (CORINTO, LA LLANITA, LA MESA, LOS ANGELES Y LA CARTAGENA)
MODALIDAD	PCC



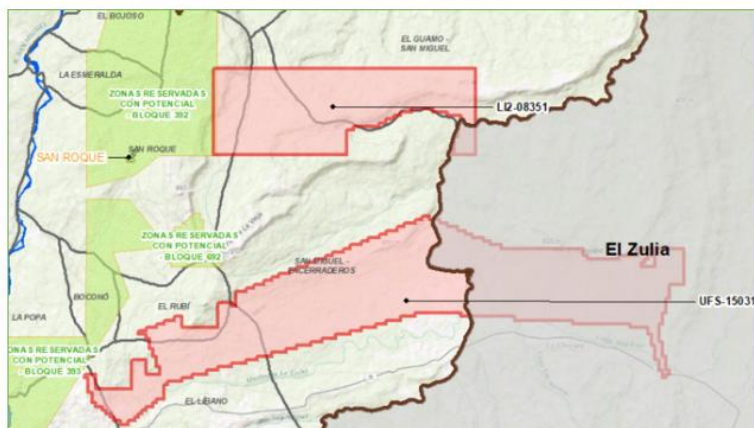
 <b>Agencia Nacional de Minería</b>	<b>GENERACIÓN DE TÍTULOS MINEROS</b>	<b>CÓDIGO: MIS3-P-008-F-003</b>
	<b>FORMATO</b>	<b>VERSIÓN: 2</b>
	<b>INFORME SOCIAL</b>	<b>FECHA VIGENCIA: 03/sept./2024</b>



<b>N° EXPEDIENTE</b>	<b>511634</b>
GRUPO DE MINERALES	CARBÓN
FECHA DE RADICACIÓN	10/09/2025
PROPONENTE	(60205) CATERCOQ LTDA
ÁREA DEFINIDA SUSCEPTIBLE DE CONTRATAR	1801,5681 HA (1388,275 – SARDINATA)
UBICACIÓN	SARDINATA (CORINTO, LA LLANITA, LA MESA, LA BARCA Y LA CARTAGENA) Y TIBÚ (OTRO)
MODALIDAD	PCC



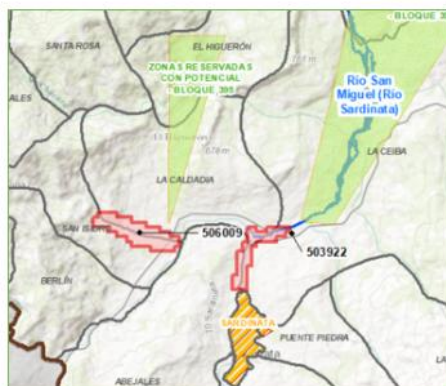
<b>N° EXPEDIENTE</b>	<b>511635</b>
GRUPO DE MINERALES	CARBÓN
FECHA DE RADICACIÓN	10/09/2025
PROPONENTE	(60205) CATERCOQ LTDA
ÁREA DEFINIDA SUSCEPTIBLE DE CONTRATAR	1572,9703 HA (1147,44 HA – SARDINATA)
UBICACIÓN	SARDINATA (LA MESA, LA BARCA, EL REMOLINO, LA CARTAGENA Y EL BOJOSO) Y TIBÚ (OTRO)
MODALIDAD	PCC



<b>N° EXPEDIENTE</b>	<b>L12-08351</b>
GRUPO DE MINERALES	CARBÓN
FECHA DE RADICACIÓN	2/09/2010
PROPONENTE	(31436) JUAN MANUEL RUISECO V. & CIA. S.C.A.
ÁREA DEFINIDA SUSCEPTIBLE DE CONTRATAR	1741,0535 HA (1730,24 HA – SARDINATA)
UBICACIÓN	EL ZULIA (OTRO), SARDINATA (SAN ROQUE, EL GUAMO Y SAN MIGUEL)
MODALIDAD	PCC

<b>N° EXPEDIENTE</b>	<b>UFS-15031</b>
GRUPO DE MINERALES	ARENAS, GRAVAS, RECEBO, ROCA FOSFORICA, ROCA O PIEDRA CALIZA
FECHA DE RADICACIÓN	28/06/2019
PROPONENTE	(31436) JUAN MANUEL RUISECO V. & CIA. S.C.A.
ÁREA DEFINIDA SUSCEPTIBLE DE CONTRATAR	3942,5473 HA (2435,92 HA – SARDINATA)
UBICACIÓN	EL ZULIA (OTRO), SARDINATA (EL LIBANO, EL RUBÍ, SAN MIGUEL Y LA CEIBA)
MODALIDAD	PCC

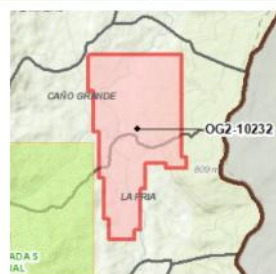
 <b>Agencia Nacional de Minería</b>	<b>GENERACIÓN DE TÍTULOS MINEROS</b>	<b>CÓDIGO: MIS3-P-008-F-003</b>
	<b>FORMATO</b>	<b>VERSIÓN: 2</b>
	<b>INFORME SOCIAL</b>	<b>FECHA VIGENCIA: 03/sept./2024</b>



<b>Nº EXPEDIENTE</b>	<b>506009</b>
GRUPO DE MINERALES	GRAVAS
FECHA DE RADICACIÓN	3/06/2022
PROPONENTE	(60205) CATERCOQ LTDA
AREA DEFINIDA SUSCEPTIBLE DE CONTRATAR	86,4071 HA
UBICACIÓN	SARDINATA ( SAN ISIDRO Y LA CALDADIA)
MODALIDAD	PCC

<b>Nº EXPEDIENTE</b>	<b>503922</b>
GRUPO DE MINERALES	ARENAS, GRAVAS (DE RIO)
FECHA DE RADICACIÓN	28/12/2021
PROPONENTE	(72866) GAONA TRANSPORTES INTEGRALES SAS
AREA DEFINIDA SUSCEPTIBLE DE CONTRATAR	58,4168 HA
UBICACIÓN	SARDINATA ( ABEJALES, LA CALDADIA Y LA CEIBA)
MODALIDAD	PCC

<b>Nº EXPEDIENTE</b>	<b>OG2-10232</b>
GRUPO DE MINERALES	CARBÓN
FECHA DE RADICACIÓN	2/07/2013
PROPONENTE	(57194) FERNANDO ORTEGA CASADIEGOS
AREA DEFINIDA SUSCEPTIBLE DE CONTRATAR	571,472 HA
UBICACIÓN	SARDINATA ( CANO GRANDE Y LA FRIA)
MODALIDAD	PCC



Teniendo en cuenta los mapas anteriores y la información presentada, se da a conocer que las **quince (15)** propuestas viabilizadas están bajo la figura de Propuestas de Contrato de Concesión (PCC) para explotación de carbón y materiales de construcción. Las solicitudes se encuentran ubicadas en las veredas que se relacionan a continuación, zonas en las que se encuentran las comunidades que serán directamente impactadas positiva o negativamente por los proyectos mineros.

**Tabla No. 5**

Veredas donde se encuentran ubicadas las propuestas de contrato de concesión viabilizadas.

**Municipio de Sardinata, Norte de Santander**

<b>Ubicación geográfica de las propuestas de contrato de concesión viabilizadas en el municipio de Sardinata - Norte de Santander</b>							
<b>Id</b>	<b>Código Expediente</b>	<b>Nombre Depart</b>	<b>Nombre Municipio</b>	<b>Nombre Vereda</b>	<b>Vigencia</b>	<b>Fuente</b>	<b>Código Dpto</b>
1	503922	Norte De Santander	Sardinata	Abejales	2020	DANE	54
			Sardinata	La Caldasia	2002	POT	54
			Sardinata	La Ceiba	2020	DANE	54
2	504232	Norte De Santander	Sardinata	Las Filipinas	2020	DANE	54

 <b>Agencia Nacional de Minería</b>	<b>GENERACIÓN DE TÍTULOS MINEROS</b>					<b>CÓDIGO: MIS3-P-008-F-003</b>	
	<b>FORMATO</b>					<b>VERSIÓN: 2</b>	
	<b>INFORME SOCIAL</b>					<b>FECHA VIGENCIA: 03/sept./2024</b>	

3	506009	Norte De Santander	Sardinata	San Isidro	2020	DANE	54
			Sardinata	La Caldasia	2002	POT	54
4	506371	Norte De Santander	Sardinata	Las Guamos	2020	DANE	54
			Tibú	Otra	-	-	-
5	506372	Norte De Santander	Sardinata	Las Filipinas	2020	DANE	54
			Tibú	Otra	-	-	-
6	510192	Norte De Santander	Sardinata	Las Filipinas	2020	DANE	54
			Sardinata	El Danto	2020	DANE	54
			Sardinata	Las Guamos	2020	DANE	54
7	511632	Norte De Santander	Sardinata	Corinto	2020	DANE	54
			Sardinata	La Llanita	2020	DANE	54
			Sardinata	El Danto	2020	DANE	54
			Sardinata	Los Ángeles	2002	POT	54
			Sardinata	Corinto	2020	DANE	54
8	511633	Norte De Santander	Sardinata	La Llanita	2020	DANE	54
			Sardinata	La Mesa	2002	POT	54
			Sardinata	Los Ángeles	2002	POT	54
			Sardinata	La Cartagena	2002	POT	54
			Sardinata	Corinto	2020	DANE	54
9	511634	Norte De Santander	Sardinata	La Llanita	2020	DANE	54
			Sardinata	La Mesa	2002	POT	54
			Sardinata	La Barca	2020	DANE	54
			Sardinata	La Cartagena	2002	POT	54
			Tibú	Otra	-	-	-
10	511635	Norte De Santander	Sardinata	La Mesa	2002	POT	54
			Sardinata	La Barca	2020	DANE	54
			Sardinata	El Remolino	2020	DANE	54
			Sardinata	La Cartagena	2002	POT	54
			Sardinata	El Bojoso	2020	DANE	54
11	LI2-08351	Norte De Santander	Tibú	Otra	-	-	-
			Sardinata	San Roque	2020	DANE	54
			Sardinata	San Miguel - Encerraderos	2020	DANE	54
			Sardinata	El Guamo - San Miguel	2020	DANE	54
			El Zulia	Otra	-	-	-



 <b>Agencia Nacional de Minería</b>	<b>GENERACIÓN DE TÍTULOS MINEROS</b>					<b>CÓDIGO: MIS3-P-008-F-003</b>
	<b>FORMATO</b>					<b>VERSIÓN: 2</b>
	<b>INFORME SOCIAL</b>					<b>FECHA VIGENCIA: 03/sept./2024</b>

12	OG2-10232	Norte De Santander	Sardinata	Caño Grande	2020	DANE	54
			Sardinata	La Fría	2020	DANE	54
13	QIF-09151	Norte De Santander	Sardinata	Las Palmas	2002	POT	54
			Sardinata	Las Guamos	2020	DANE	54
			Tibú	Otra	-	-	-
14	TDG-08281	Norte De Santander	Sardinata	Las Filipinas	2020	DANE	54
			Sardinata	La Pradera	2002	POT	54
			Sardinata	La Garita	2002	POT	54
			Sardinata	El Rodeo	2002	POT	54
			Sardinata	Las Palmas	2002	POT	54
			Sardinata	Las Guamos	2020	DANE	54
			Sardinata	El Líbano	2020	DANE	54
			Sardinata	El Rubí	2002	POT	54
15	UFS-15031	Norte De Santander	Sardinata	San Miguel - Encerraderos	2020	DANE	54
			Sardinata	La Ceiba	2020	DANE	54
			El Zulia	Otra	-	-	-

Fuente: Equipo de Audiencias Públicas Mineras  
Vicepresidencia de Contratación y Titulación Minera – ANM

#### 4. Informe narrativo de la implementación del procedimiento en el territorio

El proceso participativo realizado en el municipio de **Sardinata, Norte de Santander** dio inicio en agosto del 2025, contó con la participación de 76 personas así: 49 personas participantes de las comunidades, 11 personas de las autoridades territoriales, 1 organización y los y las proponentes con la participación de 15 personas.

**Fase uno. Aproximación al territorio.** Durante la semana del 25 al 29 de agosto de 2025 se dio inicio al procedimiento de Audiencias Públicas Mineras en el municipio de **Sardinata** en el departamento del **Norte de Santander**. Durante este período, se establecieron espacios de diálogo con autoridades territoriales, proponentes de las propuestas de contrato de concesión minera viabilizadas; así como con diversos actores del territorio.

**Fase dos. Coordinación y concurrencia, diálogo y participación ciudadana.** Entre la semana del 29 de septiembre al 17 de octubre del 2025 se desarrolló el segundo momento en este municipio, el cual tuvo como objetivo realizar la reunión de coordinación y concurrencia con las autoridades territoriales que se llevó a cabo el 17 de octubre de 2025, así como desarrollar ejercicios de diálogo y participación con las comunidades posiblemente impactadas con los proyectos mineros en donde se encuentran las propuestas de contrato de concesión minera viabilizadas. A su vez, se realizaron encuentros virtuales con autoridades territoriales y

 <b>Agencia Nacional de Minería</b>	<b>GENERACIÓN DE TÍTULOS MINEROS</b>	<b>CÓDIGO: MIS3-P-008-F-003</b>
	<b>FORMATO</b>	<b>VERSIÓN: 2</b>
	<b>INFORME SOCIAL</b>	<b>FECHA VIGENCIA: 03/sept./2024</b>

proponentes para dar a conocer los resultados de las reuniones de coordinación y concurrencia y los espacios de diálogo con las comunidades con el fin de preparar los encuentros de diálogo social.

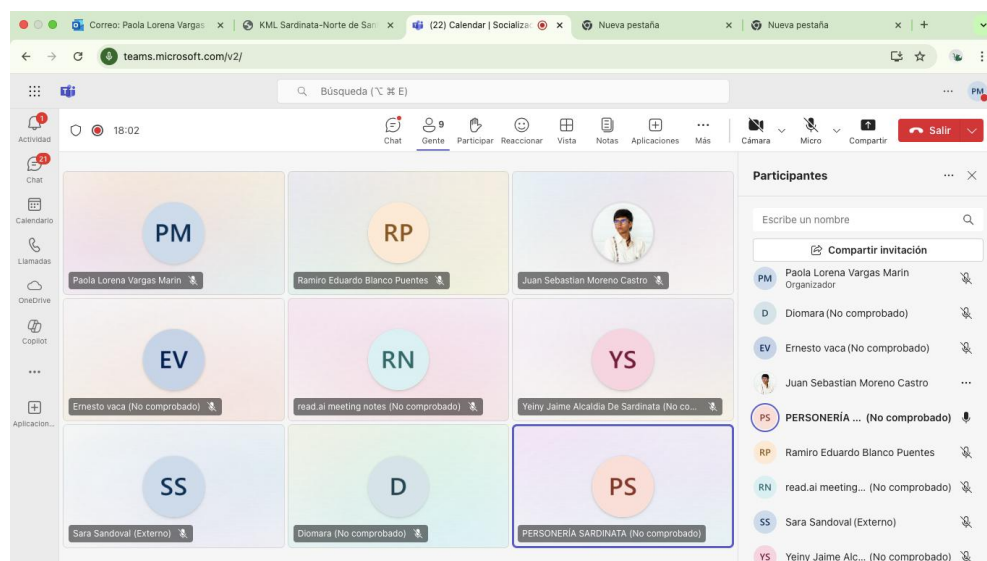
**Fase tres. Pedagogía y diálogo social.** El día 30 de octubre de 2025 se realizó la tercera fase, la cual tuvo como objetivo abrir espacios de diálogo y escucha entre comunidades posiblemente impactadas por la posible titulación de nuevos contratos de concesión minera y proponentes, con el fin de identificar acuerdos preliminares entre ambas partes. Así mismo, por medio de diálogo con la comunidad y autoridad territorial, se programa un encuentro de diálogo mixto para todas las personas interesadas del municipio, para el día 29 de octubre, con la finalidad de brindar la información sobre la implementación del procedimiento APM.

**Fase cuatro.** Se celebrará el 27 de noviembre del 2025, día en que se realizará la Audiencia Pública Minera en el Centro de Integración Ciudadana, ubicado en Sardinata, a partir de las 08:00 a.m. En esta audiencia se espera que se puedan suscribir los acuerdos definidos entre los proponentes y la comunidad, los cuales serán la línea base del Plan de Gestión Social y harán parte de la minuta de los contratos. Para mayores informes, se dispondrá toda la información en nuestra página web [www.anm.gov.co](http://www.anm.gov.co) en el botón de Audiencias Públicas Mineras programadas.

#### 4. Informe detallado de las actividades realizadas en el municipio de Sardinata:

A continuación, se presenta un informe detallado de acuerdo con cada fase, sobre las actividades realizadas en **Sardinata** en el departamento del **Norte de Santander** en el marco de la implementación del procedimiento:

##### Fase I: Aproximación al territorio



Espacio de Diálogo Social con autoridad territorial, Fase 1

Durante la semana del 25 al 29 de agosto de 2025 se dio inicio al procedimiento de Audiencias Públicas Mineras en el municipio de **Sardinata**, en el departamento del **Norte de Santander**, donde se estableció un

 <b>Agencia Nacional de Minería</b>	<b>GENERACIÓN DE TÍTULOS MINEROS</b>	<b>CÓDIGO: MIS3-P-008-F-003</b>
	<b>FORMATO</b>	<b>VERSIÓN: 2</b>
	<b>INFORME SOCIAL</b>	<b>FECHA VIGENCIA: 03/sept./2024</b>

espacio de diálogo con la autoridad municipal. Inicialmente, se programó una reunión para el día 27 de agosto a las 9:00 am, espacio al que se presentó la Alcaldesa, Secretaría de Desarrollo Rural, Personero, Presidenta de ASOJUNTAS y el Presidente de la JAC Las Palmas. Durante la reunión, se contextualizó y presentó el procedimiento de Audiencia Pública Minera (APM); se brindó información y se identificaron las áreas donde se encuentra la propuesta de contrato de concesión minera viabilizada hasta la fecha; se escuchó a la autoridad territorial, se resolvieron dudas y se recopiló información crucial de la Alcaldía municipal.

Los representantes de la alcaldía municipal expresaron su voluntad en el acompañamiento a los espacios de reunión y el apoyo para la convocatoria y desarrollo de estos. La administración municipal manifestó su interés en poder contar con un mayor número de solicitudes viabilizadas para el procedimiento, a lo que se le indicó que las demás placas se encuentran en proceso de evaluación de requisitos y se espera que los proponentes cumplan con los mismos. Por parte de ASOJUNTAS se pide realizar los encuentros de manera presencial para que los presidentes de JAC puedan participar. Se solicitó de parte de la ANM información relevante a la alcaldía, incluyendo el Instrumento de Ordenamiento Territorial vigente y las bases de datos de las Juntas de Acción Comunal (JAC) para iniciar el contacto con las comunidades, y se acuerda informar con 8 días de antelación la visita por parte de la ANM al municipio.

## **Fase II: Coordinación y concurrencia, diálogo y participación ciudadana.**

Teniendo en cuenta los encuentros anteriores, se agendó la reunión de coordinación y concurrencia para la semana del 14 al 17 de octubre de 2025 y, como equipo se organizó para llevar a cabo de manera paralela espacio con comunidad, con el fin de brindar la información de las solicitudes que han cumplido con los requisitos de ley para recoger desde sus propias voces sus inquietudes, necesidades y expectativas con relación a las solicitudes viabilizadas en el municipio.

A continuación, se presenta el avance en el marco de la implementación de la fase II:

### **Coordinación y concurrencia**

Previo a la reunión de coordinación y concurrencia, el equipo de APM abrió un espacio de encuentro virtual entre la ANM y representantes de la Secretaría de Planeación y Secretaría de Desarrollo Rural de **Sardinata, Norte de Santander**, como un primer paso para avanzar en la entrega de información geográfica de las áreas de las solicitudes viabilizadas para el posible otorgamiento de títulos mineros en el municipio. Con la entrega de esta información se acordó que la Secretaría de Planeación y Secretaría de Desarrollo Rural realizarían un informe técnico de análisis de las áreas de las solicitudes y sus superposiciones (usos del suelo) conforme al Instrumento de Ordenamiento Territorial vigente, en relación con los polígonos de las propuestas de contrato de concesión viabilizadas hasta la fecha. El informe emitido sirvió como base de información para ser socializado y analizado durante la reunión de coordinación y concurrencia entre las entidades territoriales y la ANM.

 <b>Agencia Nacional de Minería</b>	<b>GENERACIÓN DE TÍTULOS MINEROS</b>	<b>CÓDIGO: MIS3-P-008-F-003</b>
	<b>FORMATO</b>	<b>VERSIÓN: 2</b>
	<b>INFORME SOCIAL</b>	<b>FECHA VIGENCIA: 03/sept./2024</b>



Reunión de coordinación y concurrencia con autoridad territorial, Fase 2. Equipo Audiencias Públicas Mineras - VCT

Como segundo paso, se llevó a cabo la reunión presencial de coordinación y concurrencia entre la Agencia Nacional de Minería y las autoridades territoriales del municipio el día 17 de octubre de 2025. El propósito principal fue informar al ente territorial y a sus autoridades sobre (15) propuestas de concesión minera viabilizadas, y analizarlas en detalle según el Instrumento de Ordenamiento Territorial vigente, conforme al Esquema de Ordenamiento Territorial (EOT), aprobado según Acuerdo Municipal 001 de 2002. En este encuentro participó la Sra. Alcaldesa Diomara Montañez Peñaranda y su equipo de trabajo: Secretaría de Desarrollo Rural, Secretaría de Planeación, así como miembros del Concejo Municipal y Secretaría de Gestión Minero-Energética Sostenible de la Gobernación de Norte de Santander.

En la reunión se socializó el estado minero del municipio y se presentó de manera clara el procedimiento de Audiencias Públicas Mineras, su marco normativo, las competencias de la ANM, el ciclo minero y la documentación relacionada que deben presentar los futuros titulares mineros después de otorgado el título minero: Plan de Trabajos y Obras (PTO) y Plan de Gestión Social, documentos presentados ante la ANM y el Licenciamiento Ambiental, documento presentado y aprobado por la autoridad ambiental. Se da claridad de que sin el PTO y Licencia Ambiental aprobados no es posible iniciar la explotación minera. Se informa que en el municipio se encuentra (15) solicitudes viabilizadas para la extracción de Carbón, Gravas, Asfalto Natural, Arenas, Recebo, Roca Fosfórica, Roca O Piedra Caliza, Arenas, Gravas (De Rio).

Sobre la información presentada, se aclararon las preguntas sobre el proceso de otorgamiento de título minero después de que la solicitud minera esté viabilizada, se informó que, posterior a la implementación del Procedimiento de Audiencia Pública Minera, se realiza el perfeccionamiento del contrato de concesión y los



 <b>Agencia Nacional de Minería</b>	<b>GENERACIÓN DE TÍTULOS MINEROS</b>	<b>CÓDIGO: MIS3-P-008-F-003</b>
	<b>FORMATO</b>	<b>VERSIÓN: 2</b>
	<b>INFORME SOCIAL</b>	<b>FECHA VIGENCIA: 03/sept./2024</b>

solicitantes deberán mantener la aprobación de las evaluaciones técnica, jurídica, económica y ambiental que les otorgaron viabilidad inicial para el otorgamiento del título.

La administración municipal mencionó que la vocación económica del municipio de Sardinata ha sido históricamente minera y su preocupación frente a la situación planteada en los paros mineros que se han desarrollado desde el mes de marzo de 2025; la alcaldesa manifestó su interés en que la actividad minera en el municipio se desarrolle de manera legal y formal, promoviendo que los mineros informales puedan regularizar su actividad económica, por lo que considera que las quince (15) solicitudes viabilizadas podrían resultar insuficientes para impulsar el desarrollo económico local, además que algunas de estas solicitudes llevan varios años sin convertirse en títulos mineros debido a la no realización de las Audiencias Públicas Mineras, lo cual ha generado incertidumbre en la comunidad minera del territorio.

Desde la Agencia Nacional de Minería (ANM) se respondió que el procedimiento para la realización de Audiencias Públicas Mineras se fundamenta en criterios jurídicos y técnicos, priorizando determinadas zonas del país en función del estado de las solicitudes y su viabilización. Se aclara que, por el momento, no es posible establecer una fecha estimada para que las treinta y una (31) solicitudes restantes ingresen al procedimiento, dado que ello depende de que cumplan con los requerimientos y/o subsanaciones que correspondan dentro del proceso minero y el municipio nuevamente se priorice para la implementación del procedimiento.

Adicionalmente, en espacios de reunión previos y durante la reunión de coordinación y concurrencia, se aclaró que las solicitudes que surten la implementación del procedimiento de Audiencia Pública Minera (APM), son aquellas bajo la figura de Propuestas de Contrato de Concesión -PCC, Propuestas de Contrato de Concesión con Requisitos Diferenciales - PCCD y licencias de Exploración. En este caso, en el municipio de Sardinata, de las (46) solicitudes vigentes, se encuentran bajo las figuras de PCC, PCCD, ARE (Áreas de Reserva Especial), por lo que esta última figura no debe implementar el procedimiento de APM para el otorgamiento del título. Así mismo, se aclara que las (15) solicitudes viabilizadas que se presentan están bajo la figura de PCC y se acuerda dar a conocer a la administración municipal el estado de las (31) solicitudes vigentes que no se encuentran viabilizadas.

### **Diálogo y participación ciudadana**

Teniendo en cuenta la información recogida del municipio de **Sardinata**, con relación a la comunidad impactada por el posible otorgamiento de título minero, se realizó la convocatoria a través de un post, los cuales fueron difundidos a las personas líderes relacionadas por la alcaldía municipal. Este post fue enviado a través de WhatsApp para que fuera difundido entre los diferentes actores; a su vez, se compartió información de convocatoria con la alcaldía municipal.

 <b>Agencia Nacional de Minería</b>	<b>GENERACIÓN DE TÍTULOS MINEROS</b>		<b>CÓDIGO: MIS3-P-008-F-003</b>
	<b>FORMATO</b>		<b>VERSIÓN: 2</b>
	<b>INFORME SOCIAL</b>		<b>FECHA VIGENCIA: 03/sept./2024</b>



Espacio de diálogo social con comunidad, Fase 2. Equipo Audiencias Públicas Mineras - VCT

## I. Diálogo y participación ciudadana

Espacio de diálogo social, realizado el 15 de octubre de 2025, en el Centro de Integración Ciudadana



El encuentro dio inicio el 15 de octubre a las 2:30 pm en el Centro de Integración Ciudadana de Sardinata. Dentro de la comunidad participante se encuentran los presidentes y miembros de JAC y habitantes de las veredas El Higerón, La Caldasia, El Rubí, La Ceiba, personas interesadas y el acompañamiento institucional por parte de la Secretaría de Desarrollo Rural del municipio y la Gobernación del Norte de Santander.

 <b>Agencia Nacional de Minería</b>	<b>GENERACIÓN DE TÍTULOS MINEROS</b>	<b>CÓDIGO: MIS3-P-008-F-003</b>
	<b>FORMATO</b>	<b>VERSIÓN: 2</b>
	<b>INFORME SOCIAL</b>	<b>FECHA VIGENCIA: 03/sept./2024</b>

El espacio tuvo como agenda la presentación de las personas asistentes al encuentro; se presentó la Agencia Nacional de Minería como la entidad del Estado que se encarga de administrar los minerales en el país. A su vez, se hizo la presentación del procedimiento APM que dio inicio el mes de agosto, la etapa precontractual para el otorgamiento del título minero. Posteriormente, se presentaron las propuestas viabilizadas, detallando la información según cada una de las veredas asistentes y se presentó la etapa contractual con el ciclo minero.

En atención a las inquietudes planteadas por la comunidad durante el espacio de relacionamiento, el equipo de la ANM presentó información general sobre la etapa precontractual y el proceso ordinario de contratación minera en Colombia, así como las etapas del ciclo minero, con el propósito de brindar claridad sobre el alcance de la actividad minera y el rol de las diferentes autoridades competentes. Iniciando con la explicación de la **etapa precontractual**, se explicó que cualquier persona natural o jurídica, nacional o extranjera, puede presentar una propuesta de contrato de concesión minera a través de la plataforma *AnnA Minería* disponible en la página web [www.anm.gov.co](http://www.anm.gov.co). Para que dicha solicitud pueda ser “viabilizada”, debe cumplir con requisitos técnicos, jurídicos, económicos y el certificado ambiental, los cuales son evaluados por un equipo interdisciplinario de la ANM de la Vicepresidencia de Contratación y Titulación. Se explicó el procedimiento de Audiencia Pública Minera y cada una de sus fases de implementación y finalmente se compartió la información sobre la **etapa contractual** y el ciclo minero.

Una vez presentada la información sobre el funcionamiento del proceso minero y las responsabilidades institucionales y luego de presentar la solicitud con sus características, se abrió espacio de diálogo con las personas asistentes, las cuales manifestaron gran preocupación sobre la afectación que pueda tener la actividad a las fuentes hídricas, animales y el ambiente, dadas las experiencias previas con títulos mineros en el municipio, principalmente de carbón. Mencionan que es importante que se pueda tener en cuenta a los dueños de los predios donde se encuentran ubicadas las solicitudes; el respeto por otras actividades económicas como el turismo y la pesca; el cumplimiento de la normatividad para la realización de la actividad minera, el acopio y extracción de minerales. La comunidad manifiesta interés en conocer a los proponentes para aclarar dudas y conocer su intención de posibles acuerdos y beneficios para la comunidad.

En el espacio se recopilaron inquietudes, observaciones y percepciones sobre la actividad minera en el municipio, como se presenta en la siguiente tabla:

Fecha	Placa	Veredas	Comunidad	Inquietudes, requerimientos y aspectos positivos
<b>15 de octubre de 2025</b>	UFS-15031 511633 503922 511635 OG2-10232 510192 LI2-08351	El Higuierón Abejales La Caldasia El Rubí La Ceiba	El Higuierón La Caldasia El Rubí La Ceiba  Alcaldía Sec. De Desarrollo Rural Gobernación de Nte de	<b>Inquietudes</b> <ul style="list-style-type: none"> <li>• ¿Qué pasa con una solicitud viabilizada en caso de que una comunidad o vereda esté en oposición de la actividad minera?</li> <li>• Se menciona preocupación por mantener en buen estado las fuentes hídricas del municipio.</li> <li>• Inicialmente, cuando se entrega el título minero, ¿deben tener un certificado ambiental para ejecutar las actividades exploratorias?</li> </ul>

 <b>Agencia Nacional de Minería</b>	<b>GENERACIÓN DE TÍTULOS MINEROS</b>		<b>CÓDIGO: MIS3-P-008-F-003</b>
	<b>FORMATO</b>		<b>VERSIÓN: 2</b>
	<b>INFORME SOCIAL</b>		<b>FECHA VIGENCIA: 03/sept./2024</b>

511632 506371 TDG- 08281 504232 506009 511634 506372 QIF- 09151		Santander Sec. De Gestión Minera	<ul style="list-style-type: none"> <li>• ¿Aún existe la opción de exploración con explotación anticipada?</li> <li>• Si hay una zona o área que ya está solicitada y alguien quiere solicitar encima de esta, ¿se puede?</li> <li>• Mencionan la preocupación sobre la posible contaminación de fuentes hídricas y del medio ambiente con la llegada de nuevas actividades mineras, a raíz de experiencias previas con títulos mineros en el municipio, principalmente de carbón.</li> <li>• Refieren afectaciones a la actividad de pesca en la región a raíz de contaminación de fuentes hídricas, como se ha mencionado previamente.</li> <li>• Se mencionan afectaciones sobre el río Playonero, El Riecito posiblemente debidas a las actividades mineras actuales.</li> <li>• Preguntaron acerca de los materiales solicitados en las solicitudes viabilizadas.</li> </ul> <p><b>Requerimientos</b></p> <ul style="list-style-type: none"> <li>• Que se tenga en cuenta a los dueños de las fincas donde se encuentran las solicitudes mineras. Es decir que se dialogue con ellos y ellas, a raíz de ser propietarios del suelo.</li> <li>• Es importante la presencia de los proponentes en espacios de participación que aclaren inquietudes técnicas y que se conozca de antemano la intención de compensar el impacto que podrían tener en el municipio.</li> <li>• Comunidad de la vereda La Ceiba realizó una denuncia por actividad minera sin título en el río Riecito, la cual causó daños irreparables por muerte de peces. Además, refieren que en esta misma zona se encuentran patios de acopio de carbón, que aparentemente no cumplen con la normatividad y operan sin permisos ambientales, causando que el desagüe de estos patios caiga a la quebrada Puente La Virgen.</li> <li>• Se debe tener en cuenta que en el área de la placa 503922 se realiza actividad turística del hotel La Pradera.</li> </ul>
--	--	---	---



 <b>Agencia Nacional de Minería</b>	<b>GENERACIÓN DE TÍTULOS MINEROS</b>	<b>CÓDIGO: MIS3-P-008-F-003</b>
	<b>FORMATO</b>	<b>VERSIÓN: 2</b>
	<b>INFORME SOCIAL</b>	<b>FECHA VIGENCIA: 03/sept./2024</b>

				<b>Aspectos positivos</b> <ul style="list-style-type: none"> <li>• Aporte al desarrollo económico de los habitantes del municipio.</li> <li>• Posible contribución económica para desarrollo de proyectos comunales que den respuesta a necesidades de las veredas que podrían ser afectadas.</li> <li>• Generar acuerdos que contribuyan al mejoramiento de la malla vial en zona rural, pues esta es una limitante para sus habitantes.</li> </ul>
--	--	--	--	--

La lista de inquietudes, requerimientos y aspectos positivos manifestados por la ciudadanía que ha participado en los espacios de relacionamiento estuvo disponible por el término de (5) días hábiles para recibir comentarios de la ciudadanía desde el 29 al 5 de noviembre de 2025 a través del enlace: <https://forms.office.com/r/es9HPYiwQK?origin=lprLink>

[https://anm.gov.co/audiencia-y-participacion-de-terceros-programadas?combine=sardinata&antibot\\_key=spfxkNPISAOqD1CU9kfQcYgjjWb8pyYdYU7v06MzazQ](https://anm.gov.co/audiencia-y-participacion-de-terceros-programadas?combine=sardinata&antibot_key=spfxkNPISAOqD1CU9kfQcYgjjWb8pyYdYU7v06MzazQ)

sardinata Aplicar filtros Limpiar

**Listado de inquietudes, requerimientos y aspectos positivos manifestados por la comunidad del municipio de Sardinata – Norte de Santander**

La ANM invita a la población de los del municipio de Sardinata, Norte de Santander por el término de cinco (5) días hábiles a partir del 29 al 5 de noviembre de 2025 para conocer la lista de inquietudes, requerimientos y aspectos positivos manifestado por la ciudadanía que han participado en los espacios de relacionamiento en el marco de la implementación del procedimiento de Audiencias Públicas Mineras para el Otorgamiento de Títulos Mineros.

Este listado se publica con el fin de recibir comentarios de la ciudadanía, a su vez, invitamos a las personas que participan en la etapa de relacionamiento y aproximación con el territorio a escribirnos a través de este enlace: <https://forms.office.com/r/es9HPYiwQK?origin=lprLink> para darnos a conocer si tiene alguna diferencia con el contenido del listado de inquietudes, requerimiento y aspectos positivos publicados.

Recordamos que la publicación para comentarios estará disponible por un término de cinco (5) días hábiles para recibir comentarios de la ciudadanía, una vez finalizado quedará la publicación final de los documentos.

Ten presente que tu voz es fundamental en este proceso, comparte tus observaciones y comentarios, también puedes dejar tus comentarios por escrito en nuestras sedes o en las instalaciones de la Alcaldía, Personería o Concejo Municipal.

¡Tu opinión cuental tienes cinco (5) días hábiles para participar, desde el 29 al 5 de noviembre de 2025

¡Únete a nosotros en la creación de una minería para la vida! #AsíAvanzanLasAPM #MineríaParaLaVida

 [2025-10-29-Listado-inquietudes-Sardinata-Norte-Santander.pdf](#)

Al no recibir comentarios por parte de la ciudadanía, se realiza la publicación del documento en su versión final en la página de la ANM <https://anm.gov.co/audiencia-y-participacion-de-terceros-programadas>.

Para finalizar, en dicho espacio se acordó nuevo encuentro con toda la comunidad para el 30 de octubre de 2025, para llevar a cabo el espacio de diálogo social con el proponente con el fin de dialogar e ir identificando posibilidad de acuerdos para llevarlos a la Audiencia Pública Minera del municipio el mes de noviembre del año 2025. Se mencionó que el proponente no está en la obligación de llegar al encuentro en la fase III, sin embargo, desde la ANM se hará la gestión para poder tener el encuentro de manera previa a la audiencia.

 <b>Agencia Nacional de Minería</b>	<b>GENERACIÓN DE TÍTULOS MINEROS</b>	<b>CÓDIGO: MIS3-P-008-F-003</b>
	<b>FORMATO</b>	<b>VERSIÓN: 2</b>
	<b>INFORME SOCIAL</b>	<b>FECHA VIGENCIA: 03/sept./2024</b>

### **Fase III: Pedagogía y diálogo social**

Previo a la reunión programada con la comunidad para la implementación de la Fase III del procedimiento APM en el municipio, se tiene un encuentro virtual el día 21 de octubre de 2025 con los proponentes:

- OG2-10232: Fernando Ortega Casadiegos
- 510192: Frontier Mining SAS
- LI2-08351: Juan Manuel Ruiseco V. & Cia. S.C.A.
- 511632: Catercoq Ltda
- 506371: Juan Pablo Correa Arias
- TDG-08281: CI Frontier Next SAS
- 504232: CI Frontier Next SAS
- 506009: Catercoq Ltda
- 511634: Catercoq Ltda
- 506372: Alveiro Botello Botello
- QIF-09151: CI Frontier Next SAS
- UFS-15031: Juan Manuel Ruiseco V. & CIA. S.C.A.
- 511633: Catercoq Ltda
- 503922: Gaona Transportes Integrales SAS
- 511635: Catercoq Ltda

Durante la reunión se detalló a los proponentes los principales puntos abordados con la autoridad territorial durante la reunión de Coordinación y Concurrencia y lo dialogado con las comunidades durante el encuentro. Se mencionó adicionalmente que algunas comunidades han indicado dificultades para acercarse al casco urbano dada la distancia desde la vereda, así como el temor por la inseguridad en el trayecto. Se señala también la posible presencia de mineros no formalizados en las áreas de la solicitud y se invita a llegar al próximo encuentro con acuerdos para proponer a las comunidades.

Para la convocatoria al encuentro con comunidad, se estableció comunicación con los presidentes de las JAC donde se encuentran las solicitudes viabilizadas. Según la información compartida por la administración municipal, muchos de los números de contacto no se encuentran activos o no se logró el contacto telefónico, por lo que se envió la información a los correos electrónicos registrados de las JAC. Para dicha invitación se elaboró un post con la información de la reunión se compartió a los presidentes de JAC y a su vez con la alcaldía municipal para ser enviada a las comunidades interesadas por los medios que la administración municipal considere más adecuados. La administración municipal publicó la invitación al espacio en las redes sociales de la alcaldía.

Adicionalmente, atendiendo las solicitudes realizadas por el Concejo Municipal y Alcaldía para que más personas del municipio contaran con la información sobre el procedimiento en curso, se realizó un espacio de Diálogo Amplio en el municipio.

#### **I. Diálogo Amplio**

Espacio de diálogo amplio, realizado el 29 de octubre de 2025, en la Casa de la Cultura.

 <b>Agencia Nacional de Minería</b>	<b>GENERACIÓN DE TÍTULOS MINEROS</b>	<b>CÓDIGO: MIS3-P-008-F-003</b>
	<b>FORMATO</b>	<b>VERSIÓN: 2</b>
	<b>INFORME SOCIAL</b>	<b>FECHA VIGENCIA: 03/sept./2024</b>

## II. Pedagogía y Diálogo Social – Diálogo Mixto

Espacio de diálogo mixto, realizado el 30 de octubre de 2025, en el Centro Recreacional los Chicaros.



**Agencia Nacional de Minería**  
**Procedimiento Audiencia Pública Minera**

Como parte del proceso de participación informada y de preparación de las audiencias públicas mineras, la ANM te invita al:

### Espacio de DIÁLOGO AMPLIO

**SARDINATA**  
Norte de Santander

**Fase 3** Vereda  
Comunidad de Sardinata

**Miércoles 29 de Octubre**  
10:00 a.m.

Casa de la Cultura - Sardinata

Para todas las personas interesadas en conocer el Procedimiento de Audiencia Pública Minera y las solicitudes que podrían convertirse en títulos mineros. Se espera resolver dudas sobre otorgamiento de los títulos.



**Agencia Nacional de Minería**  
**Procedimiento Audiencia Pública Minera**

Como parte del proceso de participación informada y de preparación de las audiencias públicas mineras, la ANM te invita al:

### Espacio de DIÁLOGOS MIXTOS

**SARDINATA**  
Norte de Santander

**Fase 3** Vereda  
Comunidad de Sardinata

**Jueves, 30 de Octubre**  
8:30 a.m.

Centro recreacional Los Chicaros

Para todas las personas interesadas en conocer las propuestas que podrían convertirse en títulos mineros en sus territorios y resolver inquietudes frente al proceso de otorgamiento de nuevos títulos mineros.

En los encuentros se contó con el acompañamiento de Gobernación de Norte de Santander y Secretaría de Desarrollo Rural de Sardinata. Adicionalmente, en el encuentro de Diálogo Mixto se cuenta con el acompañamiento del Personero municipal.

En el encuentro de diálogo mixto se cuenta con la presencia de comunidad y presidentes de JAC de las veredas La Ceiba, San Isidro, La Caldasia, Abejales, San Miguel Encerradero, Corinto, Los Ángeles, El Guamo y Caño Grande. Adicionalmente, participa un número considerable de asistentes de los municipios de Zulia y Tibú y mineros tradicionales de la región.



 <b>Agencia Nacional de Minería</b>	<b>GENERACIÓN DE TÍTULOS MINEROS</b>	<b>CÓDIGO: MIS3-P-008-F-003</b>
	<b>FORMATO</b>	<b>VERSIÓN: 2</b>
	<b>INFORME SOCIAL</b>	<b>FECHA VIGENCIA: 03/sept./2024</b>



Espacio de diálogo mixto comunidad y proponentes, Fase 3. Equipo Audiencias Públicas Mineras - VCT

Durante el espacio de diálogo, la comunidad asistente manifestó diversas inquietudes relacionadas con el proceso minero y sus implicaciones en el territorio, entre ellas: la formalización de mineros tradicionales; los procedimientos, requisitos y criterios para viabilizar solicitudes mineras; el funcionamiento de la reunión de coordinación y concurrencia y las razones por las cuales la comunidad no participa en este espacio; preguntaron que podía pasar si no se generan acuerdos entre comunidad y proponentes; mencionaron su preocupación por la protección de fuentes hídricas y posibles afectaciones a cultivos; las implicaciones de que una solicitud minera sea viabilizada pese a la oposición de una comunidad o vereda; los requisitos ambientales para iniciar actividades exploratorias tras la entrega del título; la vigencia de la figura de explotación anticipada; y la posibilidad de presentar nuevas solicitudes sobre áreas ya solicitadas.

En atención a las inquietudes planteadas por la comunidad durante el espacio de relacionamiento, el equipo de la ANM presentó información general sobre la etapa precontractual y el proceso ordinario de contratación minera en Colombia, así como las etapas del ciclo minero, con el propósito de brindar claridad sobre el alcance de la actividad minera y el rol de las diferentes autoridades competentes. Se inició aclarando que de las (46) solicitudes vigentes en el municipio, las únicas solicitudes sujetas al procedimiento de Audiencia Pública Minera (APM) corresponden a Propuestas de Contrato de Concesión (PCC), Propuestas de Contrato de Concesión con Requisitos Diferenciales (PCCD) y licencias de exploración. En el caso del municipio de Sardinata, de las cuarenta y seis (46) solicitudes vigentes, se identifican solicitudes bajo las figuras de PCC, PCCD y Áreas de Reserva Especial (ARE); sin embargo, esta última figura no debe adelantar el

 <b>Agencia Nacional de Minería</b>	<b>GENERACIÓN DE TÍTULOS MINEROS</b>	<b>CÓDIGO: MIS3-P-008-F-003</b>
	<b>FORMATO</b>	<b>VERSIÓN: 2</b>
	<b>INFORME SOCIAL</b>	<b>FECHA VIGENCIA: 03/sept./2024</b>

procedimiento de APM para la eventual adjudicación del título. Se precisa además que las quince (15) solicitudes viabilizadas corresponden a la figura de PCC.

En este punto se aclaró que la ANM se encuentra organizada en cuatro vicepresidencias: Vicepresidencia Administrativa y Financiera, Vicepresidencia de Contratación y Titulación, Vicepresidencia de Seguimiento, Control y Seguridad Minera y Vicepresidencia de Promoción y Fomento. Se esclareció que el equipo de la ANM presente en el espacio pertenece a la Vicepresidencia de Contratación y Titulación, dependencia encargada, entre otras funciones, de implementar el procedimiento de Audiencia Pública Minera. Por otra parte, se informó que la Vicepresidencia de Promoción y Fomento es la responsable de liderar los espacios de orientación y acompañar los procesos de formalización de mineros tradicionales. En este marco, se propone que durante la jornada se conforme una mesa de trabajo específica para abordar los temas relacionados con la formalización y se invita a la comunidad a elevar sus consultas formales ante la entidad en caso de requerir orientación técnica o información adicional.

Se explicó la **etapa precontractual**, se explicó que cualquier persona natural o jurídica, nacional o extranjera, puede presentar una propuesta de contrato de concesión minera a través de la plataforma *AnnA Minería* disponible en la página web [www.anm.gov.co](http://www.anm.gov.co), aquí se menciona el principio de primero en el tiempo, primero en el derecho, por lo cual no es posible realizar una nueva solicitud sobre un área ya solicitada. Para que dicha solicitud pueda ser “viabilizada”, debe cumplir con requisitos técnicos, jurídicos, económicos y el certificado ambiental, los cuales son evaluados por un equipo interdisciplinario de la ANM de la Vicepresidencia de Contratación y Titulación.

En relación con la consulta sobre el ambiente, se mencionó que la **Certificación Ambiental** no corresponde a una **Licencia Ambiental**, ya que la **Certificación de zonificación ambiental** emitida por la autoridad ambiental competente, en este caso CORPONOR, surge en cumplimiento de la sentencia “Ventanilla Minera” y analiza áreas donde ambientalmente no es posible realizar la actividad minera. Esta certificación no reemplaza la licencia ambiental, pero constituye un requisito previo para evaluar la viabilidad de la propuesta. Cuando la solicitud cumple con todos los requisitos, se considera **viabilizada** e inicia el procedimiento de **Audiencia Pública Minera**, mecanismo para la participación informada de las comunidades y la aplicación del principio de coordinación y concurrencia entre las autoridades nacionales y territoriales, conforme a lo ordenado por la Sentencia SU-095 de 2018 de la Corte Constitucional. Este procedimiento aplica a las figuras jurídicas de: Propuesta de contrato de concesión minera (PCC), Propuesta de contrato de concesión minera con requisitos diferenciales (PCCD) y Solicitudes de licencias de exploración.

Se socializó el procedimiento de Audiencia Pública Minera (APM), explicando cada una de sus fases. En primer lugar, se realiza la **Aproximación al Territorio**, fase en la que se lleva a cabo el primer acercamiento con los actores locales. Posteriormente, se desarrolla la **Reunión de Coordinación y Concurrencia y Diálogo y Participación Ciudadana**. En este espacio, se adelanta una reunión de carácter técnico con la administración municipal para contrastar la información de las solicitudes viabilizadas con el uso del suelo del municipio; debido a su naturaleza interinstitucional, la comunidad no participa en dicha reunión. Sin embargo, de manera paralela se realiza el **espacio de diálogo y participación ciudadana**, en el cual se comparte la información sobre las solicitudes viabilizadas. Luego, se pasa a la fase de **pedagogía y diálogo social**, correspondiente al momento en que se desarrolló la reunión y finalmente, la realización de la **Audiencia Pública Minera**.



 <b>Agencia Nacional de Minería</b>	<b>GENERACIÓN DE TÍTULOS MINEROS</b>	<b>CÓDIGO: MIS3-P-008-F-003</b>
	<b>FORMATO</b>	<b>VERSIÓN: 2</b>
	<b>INFORME SOCIAL</b>	<b>FECHA VIGENCIA: 03/sept./2024</b>

En cuanto a los acuerdos con los proponentes, se señaló que estos son de carácter voluntario y se construyen durante los espacios de diálogo entre las partes. Los compromisos que se establezcan en el marco de la Audiencia Pública Minera pasarán a formar parte de la minuta contractual de los proponentes y serán objeto de seguimiento por parte de la autoridad minera. En este sentido, se mencionó también que la intención de los acuerdos es recoger parte de las preocupaciones de las comunidades y dialogar con los proponentes en temas como el respeto por otras actividades económicas en la región, compromisos sobre el cuidado del ambiente, entre otras.

En este punto se aclaró nuevamente a la comunidad que en **Sardinata** se encuentran **(15) solicitudes viabilizadas**, bajo la figura de Propuesta de contrato de concesión minera (PCC). Así mismo, se aclaró que la minería es una actividad económica lícita en el territorio colombiano y de interés público, motivo por el cual **no es posible la existencia de un veto** (sentencias C-389 de 2016 y SU-095 de 2018). Sin embargo, dentro del procedimiento APM se posibilita el diálogo para la construcción de posibles acuerdos entre las partes, los cuales se espera puedan recoger las preocupaciones presentadas por las comunidades y dar respuesta a las mismas. Así mismo, es de mencionar que la Sentencia SU-095 de 2018, también exhorta al congreso a expedir una ley de participación, la cual aún se encuentra en proceso.

Posterior a explicar las características de la solicitud, se procede con la explicación de la **Etapas Contractual**, la cual inicia cuando se ha otorgado el título minero, con el proceso que se denomina **Ciclo Minero**, el cual cuenta con las siguientes etapas:

- a. **Exploración:** Permite identificar la existencia, ubicación, cantidad y calidad del mineral. Tiene una duración inicial de tres (3) años con prórrogas hasta un máximo de once (11) años. En esta fase se realizan estudios técnicos y toma de muestras, y no requiere licencia ambiental, pero sí debe ejecutarse bajo las guías minero-ambientales. El titular paga un canon superficiario por el uso del área. En caso de que el titular minero cuente con la documentación necesaria para el cumplimiento de requisitos, puede solicitar ante la ANM una explotación anticipada.
- b. **Construcción y montaje:** Comprende las obras de infraestructura, adecuación de vías y adquisición de equipos necesarios para el desarrollo del proyecto. Esta etapa tiene una duración de tres (3) años prorrogables por uno (1) adicional, y también requiere el pago del canon superficiario.
- c. **Explotación:** Extracción y aprovechamiento de minerales, siempre que el titular cuente con el **Programa de Trabajos y Obras (PTO)** aprobado por la ANM y la **Licencia Ambiental** expedida por la autoridad ambiental competente. En esta etapa, el titular debe cumplir con la normatividad técnica, ambiental y de seguridad minera, así como con el **Plan de Gestión Social**, y en caso de aplicar, realizar la **consulta previa** antes del licenciamiento ambiental.

La explotación genera **regalías** a favor del Estado, recursos que se destinan al financiamiento de proyectos de desarrollo económico, social y ambiental. Asimismo, se requiere mantener vigente la póliza minero-ambiental como garantía de cumplimiento de las obligaciones del título.

- d. **Cierre:** Al finalizar la explotación, el titular debe presentar y ejecutar el **Plan de Cierre y Abandono** y el **Plan de Recomposición Ambiental**, para la restauración del área intervenida y la liquidación del contrato, culminando así el ciclo minero-ambiental.

 <b>Agencia Nacional de Minería</b>	<b>GENERACIÓN DE TÍTULOS MINEROS</b>	<b>CÓDIGO: MIS3-P-008-F-003</b>
	<b>FORMATO</b>	<b>VERSIÓN: 2</b>
	<b>INFORME SOCIAL</b>	<b>FECHA VIGENCIA: 03/sept./2024</b>

Durante todas las fases, la ANM realiza **actividades de fiscalización y seguimiento** a los titulares mineros, verificando el cumplimiento de las obligaciones técnicas, sociales, ambientales, jurídicas y económicas establecidas.

Finalmente, se recordó que, de acuerdo con la **Ley 685 de 2001 (Código de Minas)**, los títulos mineros tienen una vigencia máxima de treinta (30) años, prorrogables por un periodo igual, descontando el tiempo empleado en las etapas de exploración y construcción.

Una vez presentada la información sobre el funcionamiento del proceso minero y las responsabilidades institucionales y luego de presentar la solicitud con sus características, se abrió espacio de diálogo entre las comunidades y proponentes. Para ello se utilizó la metodología de Mesas de Trabajo, y se subdividió el grupo en tres (3) subgrupos, dos (2) dedicados al diálogo entre comunidad y proponentes y uno (1) dedicado al diálogo sobre las figuras de formalización.

En las mesas de trabajo entre comunidad y proponentes, se tuvo la posibilidad de que el proponente escuchara directamente de las comunidades las preocupaciones relacionadas con la actividad minera. En este punto se presentaron a la comunidad posibles acuerdos que podrían construirse junto con el proponente. Sin embargo, durante la reunión no se logró concretar ningún acuerdo. Aun así, resultó beneficioso para la comunidad conocer cómo es el proceso y los temas sobre los que pueden dialogar durante la APM.

Atendiendo el diálogo con la comunidad y el proponente, se identificaron puntos de principal atención sobre los que podía ser posible construir acuerdos durante la Audiencia:

- Medio Ambiente: En relación con el medio ambiente, se solicita al proponente priorizar el cuidado de las fuentes hídricas y priorizar la protección del acueducto, fauna y flora. Así como cumplir con la normatividad vigente en relación con la extracción de minerales y la compensación ambiental.
- Inversión social: Se manifestó el interés de que, en caso de otorgarse el título y desarrollarse actividades mineras en el municipio, el titular destine una parte de sus recursos a proyectos de inversión social que beneficien a la comunidad.
- Proyectos productivos: La comunidad indicó que en el municipio se realizan otras actividades económicas como la pesca y la agricultura, por lo que resaltaron la importancia de que dichas áreas no sean intervenidas por la actividad minera. Asimismo, solicitaron que se garantice la continuidad de sus labores agrícolas, evitando afectaciones a estas siembras y a otros productos de la zona.
- Formalización minera: Se dialogó sobre el interés en poder dialogar y tener en cuenta a mineros no formalizados que se encuentren en las áreas de la solicitud para poder llegar a posibles acuerdos.
- Cumplimiento de la licencia ambiental, normatividad vigente, en relación a las formas de extracción de minerales, el acopio de los mismos, tránsito de volquetas y horario de trabajo.
- Empleabilidad: La comunidad propone que, de otorgarse el título minero, se priorice la contratación de mano de obra calificada y no calificada de la región.

En relación con la construcción de acuerdos, las personas asistentes manifestaron su interés en sostener espacios de diálogo exclusivamente entre las comunidades y los proponentes, con el fin de conversar sobre el desarrollo de los proyectos mineros, sus posibles impactos en el territorio y la definición de posibles

 <b>Agencia Nacional de Minería</b>	<b>GENERACIÓN DE TÍTULOS MINEROS</b>	<b>CÓDIGO: MIS3-P-008-F-003</b>
	<b>FORMATO</b>	<b>VERSIÓN: 2</b>
	<b>INFORME SOCIAL</b>	<b>FECHA VIGENCIA: 03/sept./2024</b>

acuerdos. En este sentido, las comunidades y sus representantes acordaron llevar a cabo encuentros directos con el proponente, sin la presencia de la ANM previo a la celebración de la Audiencia.

#### **Fase IV: Audiencia Pública Minera – Mesa de Trabajo APM**

Se realizaron reuniones presenciales con las comunidades y la autoridad territorial, donde se abordaron aspectos relacionados con la realización de la Audiencia Pública Minera en el municipio y se acordó la fecha, hora y lugar para el desarrollo de la audiencia:

Audiencia Pública Minera en el municipio de Sardinata

- Día: veintisiete (27) de noviembre de 2025
- Lugar: Centro de Integración Ciudadana Barrio San Francisco, ubicado en la Calle 9 entre 2 y 3, Municipio de Sardinata, Norte de Santander
- Hora: 08:00 a.m.

Se presentó la estrategia de convocatoria para la APM dirigida a la comunidad, en la cual se contempla la difusión de información a través de redes sociales, publicaciones digitales, cuña, mensajes de texto y la comunicación directa con los líderes que participaron durante la implementación del procedimiento APM y se compartió la agenda del evento, destacando los espacios de intervención y participación tanto de la comunidad como de las autoridades y entidades. Se indicó que se dispuso de un enlace virtual link <https://forms.cloud.microsoft/r/rZZ3RAm0XU?origin=lpLink> para la inscripción previa de las personas interesadas en asistir a la audiencia. Así mismo, las personas que lo deseen podrán realizar la inscripción a la Audiencia en la Alcaldía municipal y personería, y el mismo día de la Audiencia se estará realizando el registro de las personas interesadas en asistir y/o intervenir durante el evento.

Como resultado de los espacios de diálogo con la comunidad, se invitó a las personas que de manera voluntaria quieran conformar la Mesa de Seguimiento y preparación para la APM. En este sentido, se crea un grupo de WhatsApp con la comunidad interesada, en el que se comparte información general sobre el procedimiento APM. Igualmente, se enviaron los planos en PDF y KMZ de la ubicación de las solicitudes viabilizadas en el municipio. Se compartió el acta de Coordinación y Concurrencia y un ejemplo de construcción de acuerdos con la implementación de APM en otros municipios, un ejemplo de Acta de APM, el video de APM y un banco de posibles acuerdos construido con otros municipios.

Asimismo, se informó que la Agencia Nacional de Minería (ANM) había realizado la publicación del Auto de convocatoria para la APM dentro de los plazos establecidos, disponible en la página web institucional ([www.anm.gov.co](http://www.anm.gov.co)), donde también se encuentra el enlace de registro y el espacio para que los interesados formulen preguntas o intervenciones link <https://forms.cloud.microsoft/r/rZZ3RAm0XU?origin=lpLink>. Se reiteró que, aunque no se registraran previamente, los miembros de la comunidad podrían asistir e inscribirse el mismo día del evento para participar o intervenir durante la audiencia, e incluso entregar documentos si así lo consideraban pertinente.

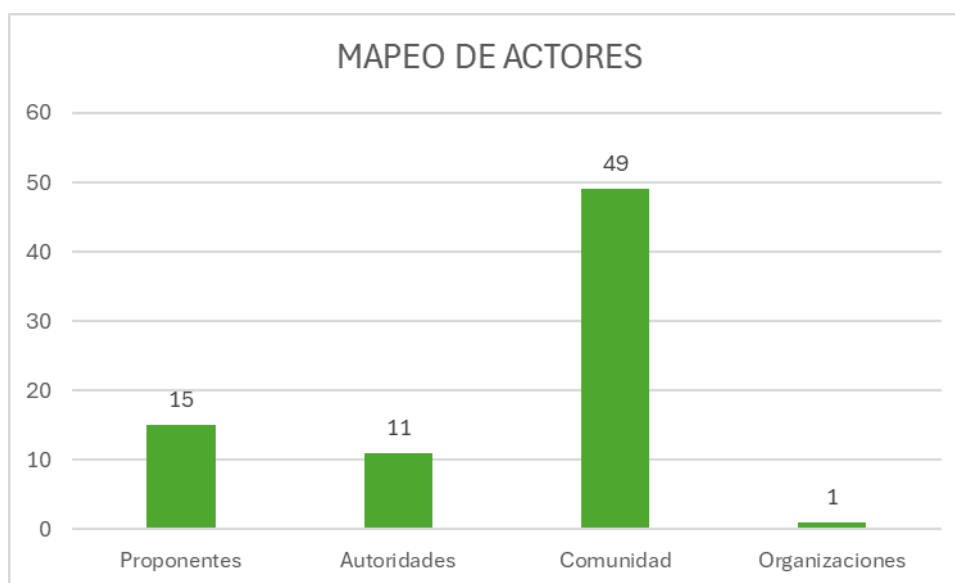
Adicional al espacio de reunión realizado con la comunidad, se realizó un espacio de reunión con la autoridad territorial, en el cual se dialogó sobre los aspectos logísticos del evento y las acciones de coordinación

 <b>Agencia Nacional de Minería</b>	<b>GENERACIÓN DE TÍTULOS MINEROS</b>	<b>CÓDIGO: MIS3-P-008-F-003</b>
	<b>FORMATO</b>	<b>VERSIÓN: 2</b>
	<b>INFORME SOCIAL</b>	<b>FECHA VIGENCIA: 03/sept./2024</b>

conjunta a realizar durante la Audiencia Pública Minera. También se realizó un espacio de reunión virtual con proponentes para compartir información sobre la celebración de la APM.

## 5. Mapeo de Actores


A continuación, se presenta la identificación y caracterización de actores que participaron en la implementación del procedimiento de Audiencias Públicas Mineras en el municipio de Sardinata, Norte de Santander. Esta información proviene de las bases de datos oficiales de la implementación del procedimiento.



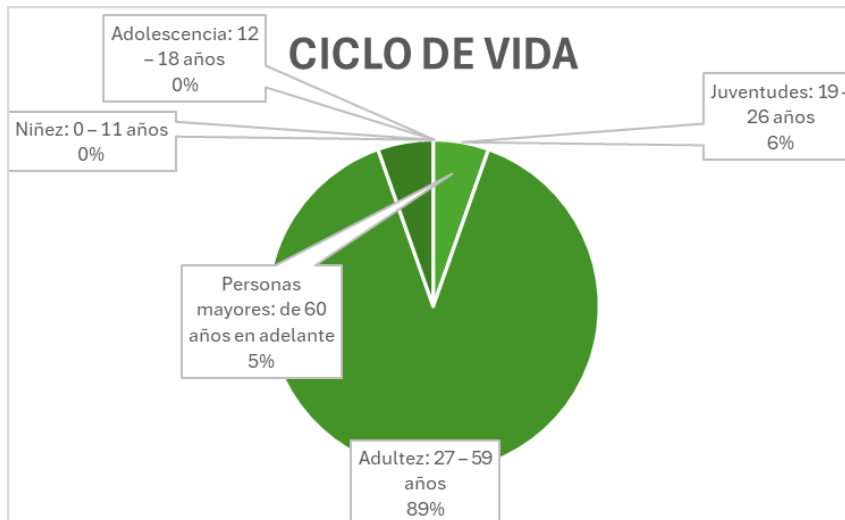
Teniendo en cuenta el gráfico anterior, se puede identificar que a la fecha han participado en la implementación del procedimiento 76 personas así: 49 personas participantes de las comunidades, 11 personas de las autoridades territoriales, 1 organización y los y las proponentes con la participación de 15 personas.

### Comunidad

A continuación, se presentan los gráficos que son resultado de la caracterización y análisis de la participación de la comunidad como actor clave en el proceso de relacionamiento para el otorgamiento de títulos mineros. Se logró identificar el ciclo de vida, área de vivienda (si es rural o urbana), enfoque de género (femenino, masculino, LGBTI), enfoque étnico (indígena, NARP, Rom, campesinos), si cuenta con alguna discapacidad (si o no) y finalmente, si es víctima del conflicto (si o no).

 <b>Agencia Nacional de Minería</b>	<b>GENERACIÓN DE TÍTULOS MINEROS</b>	<b>CÓDIGO: MIS3-P-008-F-003</b>
	<b>FORMATO</b>	<b>VERSIÓN: 2</b>
	<b>INFORME SOCIAL</b>	<b>FECHA VIGENCIA: 03/sept./2024</b>

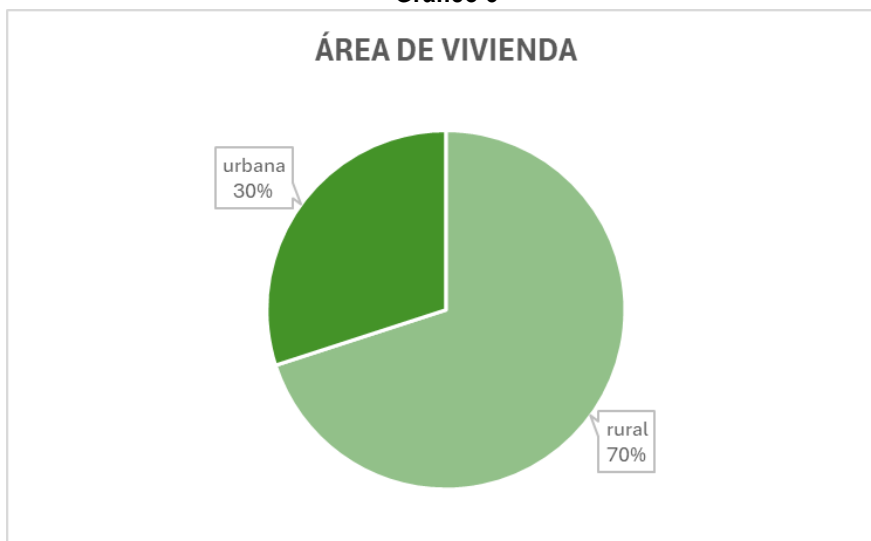
**Gráfico 2**



*Información registrada en las bases de datos propias de la ANM en el marco de la implementación del procedimiento de APM en territorio*

Teniendo en cuenta el gráfico anterior, se logra identificar que, de las 49 personas participantes de las comunidades, según el ciclo de vida de mayor a menor es la siguiente: en primer lugar, las personas del ciclo de vida de adultez que va de los 27 a 59 años con 33 personas, seguido de las personas entre 19 a 26 años con 2 personas y mayores de 60 años con 2 personas. No se contó con la participación con personas de 0 a 18 años.

**Gráfico 3**



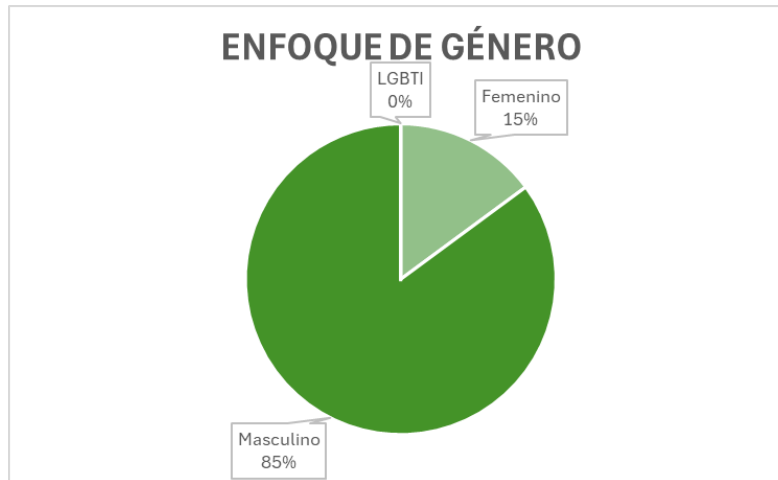
*Información registrada en las bases de datos propias de la ANM en el marco de la implementación del procedimiento de APM en territorio*



 <b>Agencia Nacional de Minería</b>	<b>GENERACIÓN DE TÍTULOS MINEROS</b>	<b>CÓDIGO: MIS3-P-008-F-003</b>
	<b>FORMATO</b>	<b>VERSIÓN: 2</b>
	<b>INFORME SOCIAL</b>	<b>FECHA VIGENCIA: 03/sept./2024</b>

Del gráfico anterior se puede interpretar que, de las 49 personas registradas en las bases de datos de la categoría de comunidad, con relación al área de vivienda en la que se pudo evidenciar que, 70% de las personas viven en área rural y 30% habitan zona urbana.

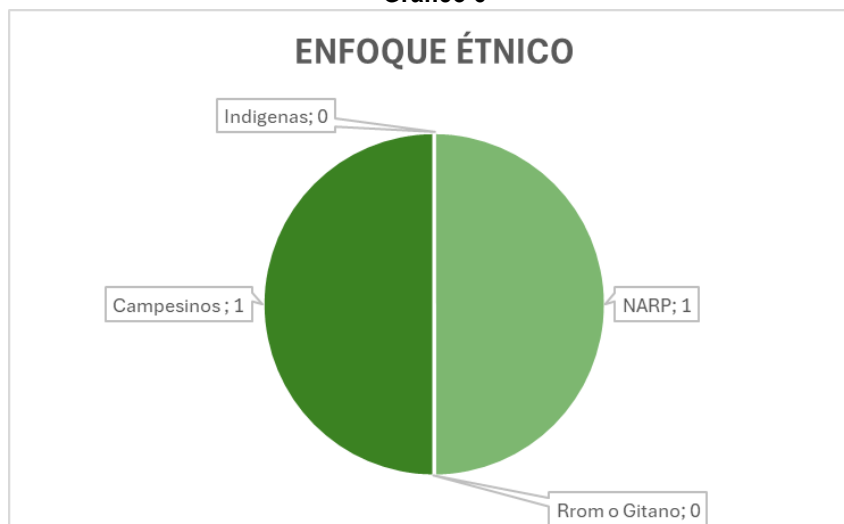
**Gráfico 4**



*Información registrada en las bases de datos propias de la ANM en el marco de la implementación del procedimiento de APM en territorio*

Del gráfico anterior se puede interpretar que, de las 49 personas registradas en las bases de datos de la categoría de comunidad, se encuentra lo siguiente: 40 personas de la comunidad se reconocen como género masculino, 7 personas del género femenino, 0 personas registro pertenecer a la comunidad LGBTI.

**Gráfico 5**



*Información registrada en las bases de datos propias de la ANM en el marco de la implementación del procedimiento de APM en territorio*

 <b>Agencia Nacional de Minería</b>	<b>GENERACIÓN DE TÍTULOS MINEROS</b>		<b>CÓDIGO: MIS3-P-008-F-003</b>
	<b>FORMATO</b>		<b>VERSIÓN: 2</b>
	<b>INFORME SOCIAL</b>		<b>FECHA VIGENCIA: 03/sept./2024</b>

Del gráfico anterior se puede interpretar que, de las 49 personas registradas en las bases de datos de la categoría de comunidad, 2 personas se reconocieron como parte de los grupos, pueblos o comunidades étnicas. De acuerdo con los datos obtenidos, se puede identificar que una (1) persona se reconoció como parte de las comunidades negras, afrocolombianas, raizales o palenqueras.

**Gráfico 6**



*Información registrada en las bases de datos propias de la ANM en el marco de la implementación del procedimiento de APM en territorio*

Teniendo en cuenta el gráfico anterior, se puede evidenciar que, de las 49 personas registradas, se caracterizó que ninguna persona registro tener una discapacidad, 4 personas registraron no tener ninguna discapacidad.

**Gráfico 7**



*Información registrada en las bases de datos propias de la ANM en el marco de la implementación del procedimiento de APM en territorio*

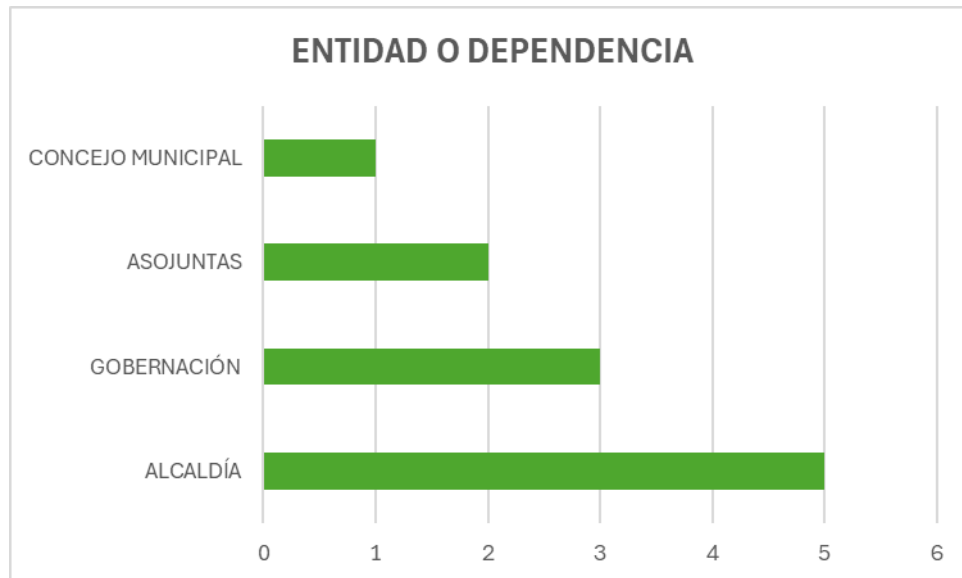
 <b>Agencia Nacional de Minería</b>	<b>GENERACIÓN DE TÍTULOS MINEROS</b>	<b>CÓDIGO: MIS3-P-008-F-003</b>
	<b>FORMATO</b>	<b>VERSIÓN: 2</b>
	<b>INFORME SOCIAL</b>	<b>FECHA VIGENCIA: 03/sept./2024</b>

Teniendo en cuenta el gráfico anterior, se puede evidenciar que con relación a si son o no víctimas del conflicto armado. Se evidenció que 5 personas registraron ser víctima del conflicto armado, mientras que 2 personas registraron no ser víctimas, las demás personas no respondieron.

### Autoridades territoriales

Dentro del ejercicio de caracterización del mapa de actores de las autoridades territoriales se logró identificar la participación de 11 colaboradores de las instituciones o autoridades territoriales que participaron activamente en la implementación del procedimiento de Audiencias Públicas Mineras en los diferentes lugares.

**Gráfico 8**

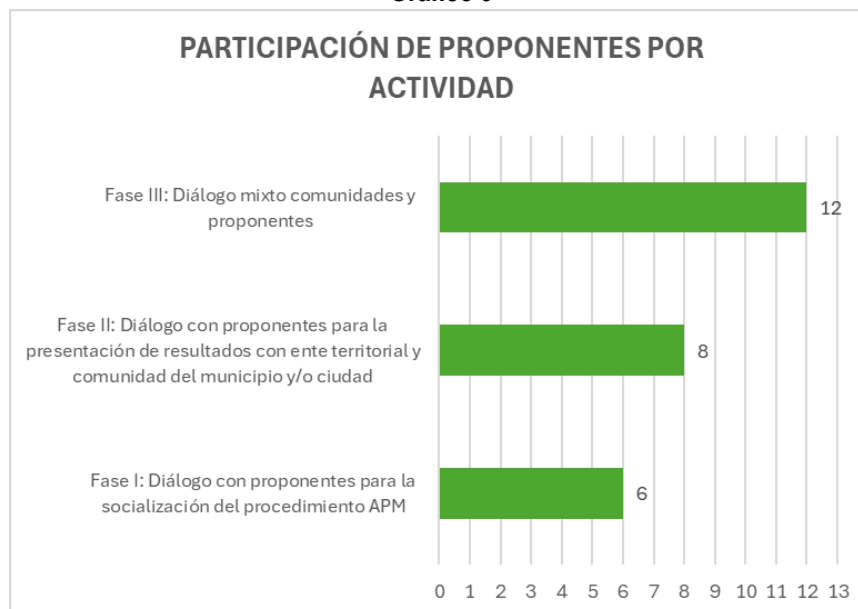


*Información registrada en las bases de datos propias de la ANM en el marco de la implementación del procedimiento de APM en territorio*

Del gráfico anterior se logra destacar que, de las 11 personas registradas, cinco (5) personas de la Alcaldía Municipal de Sardinata, tres (3) personas de la Gobernación de Norte de Santander, dos (2) personas del Asojuntas y una (1) persona del Concejo Municipal de Sardinata.

 <b>Agencia Nacional de Minería</b>	<b>GENERACIÓN DE TÍTULOS MINEROS</b>	<b>CÓDIGO: MIS3-P-008-F-003</b>
	<b>FORMATO</b>	<b>VERSIÓN: 2</b>
	<b>INFORME SOCIAL</b>	<b>FECHA VIGENCIA: 03/sept./2024</b>

**Gráfico 9**




*Información registrada en las bases de datos propias de la ANM en el marco de la implementación del procedimiento de APM en territorio*

En cuanto a la participación de los proponentes en las actividades realizadas por parte de ANM, se dio en tres fases distintas del procedimiento APM. En la Fase I, correspondiente al diálogo con proponentes para la socialización del procedimiento, se contó con una participación de 6 proponentes. En la Fase II, que consistió en el diálogo con proponentes para la presentación de resultados ante el ente territorial y la comunidad, la participación de 8 proponentes. Finalmente, en la Fase III, diálogos mixtos entre comunidades y proponentes, se registró la participación, de 12 proponentes.

Frente a las posturas identificadas con relación a la actividad minera por cada uno de los actores, se encontró lo siguiente:

Tipo	Actor	Caracterización
------	-------	-----------------

 <b>Agencia Nacional de Minería</b>	<b>GENERACIÓN DE TÍTULOS MINEROS</b>		<b>CÓDIGO: MIS3-P-008-F-003</b>
	<b>FORMATO</b>		<b>VERSIÓN: 2</b>
	<b>INFORME SOCIAL</b>		<b>FECHA VIGENCIA: 03/sept./2024</b>

<b>Comunidad</b>	<p>Comunidad de las veredas:</p> <ul style="list-style-type: none"> <li>• El Higuerón</li> <li>• La Caldasia</li> <li>• El Rubí</li> <li>• La Ceiba</li> <li>• San Isidro</li> <li>• Abejales</li> <li>• San Miguel Encerradero</li> <li>• Corinto</li> <li>• Los Ángeles</li> <li>• El Guamo</li> <li>• Caño Grande</li> </ul>	<p>La comunidad expresó preocupación frente al posible otorgamiento de nuevos títulos mineros en el municipio, señalando que ya se han evidenciado afectaciones por parte de otros titulares mineros, principalmente debido a la afectación de fuentes hídricas, afectación en la calidad del aire debido al material particulado; mencionan que algunos titulares mineros y centros de acopio de carbón realizan trabajo en horarios no laborales, no cumplen normativa de tránsito de volquetas. Indicaron que no desean que se impacten las zonas donde actualmente hay declaradas Áreas de Reserva Especial (ARE), y solicitaron respeto por otras economías locales como la pesca y los cultivos. Asimismo, manifestaron la importancia de que los proponentes establezcan contacto directo con los propietarios de los predios para dialogar sobre las solicitudes. Se destacó que, desde la comunidad de La Ceiba, ya se había adelantado un proceso jurídico por afectaciones derivadas de una actividad minera inadecuada en el río Riecito.</p> <p>Por otra parte, un grupo de asistentes manifestó haber tenido experiencias positivas con algunos titulares mineros de la región y expresó su interés en que, en caso de otorgarse nuevos títulos, se promuevan acuerdos que fortalezcan la inversión social, el empleo local y den continuidad a los compromisos previamente establecidos con otros titulares mineros.</p>
<b>Autoridad Territorial</b>	<ul style="list-style-type: none"> <li>• Alcaldesa</li> <li>• Secretaria de Desarrollo Rural</li> <li>• Secretaria de Planeación</li> <li>• Concejo Municipal</li> <li>• Personero Municipal</li> <li>• Secretaría de Gestión Minero-Energética Sostenible de la Gobernación de Norte de Santander</li> </ul>	<p>La alcaldesa y su equipo de trabajo manifestaron su interés en que las actividades mineras en el municipio se desarrollen bajo el estricto cumplimiento de la normativa vigente. Señalaron la importancia de avanzar en la organización de la actividad minera en Sardinata, promover la formalización de mineros tradicionales y garantizar oportunidades de empleo para la población local. En ese sentido, la administración expresó su disposición a que se otorguen títulos mineros, siempre y cuando se respeten las normas y se asegure la protección del ambiente.</p> <p>Por parte del Concejo Municipal, se manifestó preocupación por el avance en los procesos de formalización minera. Si bien reconocen que se vienen otorgando títulos mineros, consideran fundamental fortalecer y agilizar los procesos dirigidos a mineros tradicionales, asegurando su inclusión y participación en el desarrollo minero del municipio.</p>



 <b>Agencia Nacional de Minería</b>	<b>GENERACIÓN DE TÍTULOS MINEROS</b>		<b>CÓDIGO: MIS3-P-008-F-003</b>
	<b>FORMATO</b>		<b>VERSIÓN: 2</b>
	<b>INFORME SOCIAL</b>		<b>FECHA VIGENCIA: 03/sept./2024</b>

		<p>La Personería acompañó el espacio de aproximación al territorio y diálogo mixto, buscando apoyar el diálogo social y aportar a la prevención y mitigación de posibles conflictividades en el territorio.</p> <p>Gobernación acompañó todas las sesiones lideradas por la ANM, brindando apoyo en la atención de inquietudes y reiterando su compromiso establecido previamente en la Mesa de Diálogo del Paro Minero. Señaló su interés en que el proceso de otorgamiento de títulos mineros se realice conforme a las disposiciones legales y expresó su disposición para continuar acompañando y haciendo seguimiento a los futuros titulares mineros en el departamento. Indico que los aspectos ambientales deberán ser analizados en detalle durante el proceso de evaluación de la licencia ambiental, con el fin de determinar si el área en cuestión es apta para el desarrollo de actividades mineras.</p>
<b>Proponente</b>	Las (15) solicitudes viabilizadas en el municipio son presentadas por persona natural y jurídica.	<p>Durante los espacios de diálogo con los proponentes, estos manifestaron su compromiso con el cumplimiento de la normativa vigente, tanto minera como ambiental, para garantizar que las actividades a desarrollar, en caso de otorgarse el título minero, se ejecuten de manera adecuada y responsable. Asimismo, expresaron su disposición a establecer canales de diálogo y construir compromisos con las comunidades ubicadas en las áreas donde se encuentran las solicitudes viabilizadas. En este sentido, algunos proponentes adelantaron acercamientos con las comunidades durante los espacios facilitados por la ANM, con el fin de sostener reuniones previas a la celebración de la Audiencia Pública Minera y promover acuerdos tempranos.</p>
<b>Organizaciones</b>	<ul style="list-style-type: none"> <li>• Asojuntas</li> <li>• Lideresa Afro</li> </ul>	<p>La representante de Asojuntas agradeció la inclusión en estos espacios y señaló la importancia de que las reuniones se realicen con las comunidades potencialmente afectadas por las solicitudes mineras, resaltando la necesidad de convocatorias presenciales, dado que muchas personas no cuentan con acceso a medios tecnológicos. Por su parte, la lideresa afro agradeció la socialización de la información y manifestó su disposición para participar activamente en los espacios que se desarrollen en el municipio.</p>

## 6. Concepto social

La implementación del procedimiento de Audiencias Públicas Mineras en el municipio de Sardinata, Norte de Santander, ha pasado por tres fases de implementación: acercamiento al territorio; reunión de coordinación y concurrencia, diálogo y participación ciudadana; pedagogía y diálogo social. Cada momento ha implicado acciones específicas para garantizar la participación informada y el diálogo entre los diferentes actores: proponentes, la comunidad y las autoridades territoriales.

 <b>Agencia Nacional de Minería</b>	<b>GENERACIÓN DE TÍTULOS MINEROS</b>	<b>CÓDIGO: MIS3-P-008-F-003</b>
	<b>FORMATO</b>	<b>VERSIÓN: 2</b>
	<b>INFORME SOCIAL</b>	<b>FECHA VIGENCIA: 03/sept./2024</b>

El municipio de Sardinata presenta una actividad económica centrada en el sector agropecuario, agrícola, pecuario y minero. Sobresalen los cultivos de café, plátano, caña panelera, yuca, maíz y sorgo, así como la ganadería, la producción lechera y la cría de otras especies. Al encontrarse incluido dentro del Programa de Desarrollo con Enfoque Territorial (PDET), el municipio orienta sus esfuerzos hacia el desarrollo rural, económico, social y ambiental, así como a la mediación de conflictividades.

En materia minero-energética, la minería tiene un papel relevante, considerando que el municipio cuenta con un número significativo de títulos mineros: actualmente se registran 40 en las bases de información de la Agencia Nacional de Minería (ANM). La minería es una actividad económica central para Sardinata, especialmente en lo referente al carbón y la roca fosfórica; sin embargo, su desarrollo sostenible enfrenta desafíos relacionados con la actividad no formalizada, los impactos ambientales y el contexto de seguridad en la región. Si bien el Esquema de Ordenamiento Territorial contempla el fortalecimiento de otros sectores, como servicios e infraestructura, la base económica en el municipio continúa sustentándose en las actividades agrícolas, pecuarias y mineras, las cuales son fuentes de empleo.

La implementación del procedimiento APM en el municipio inicia como un cumplimiento a los compromisos pactados en la Mesa de Concertación con líderes del paro en Norte de Santander – Cúcuta el 5 de junio de 2025. Dicho Procedimiento inicia en el mes de agosto de 2025 (APM), con el propósito de atender las solicitudes del sector minero en el departamento, contribuir a la disminución de conflictividades asociadas a esta actividad y fortalecer la generación de actividades económicas formales bajo las normas vigentes.

En coherencia con ello, además del interés en el otorgamiento ordinario de títulos, la administración municipal y las comunidades han manifestado la necesidad de fortalecer procesos de formalización minera, especialmente para pequeños mineros y mineros de subsistencia. Para el caso de la ANM es la Vicepresidencia de Promoción y Fomento quien lidera el acompañamiento a mineros tradicionales, y, aunque el procedimiento APM lo lidera la Vicepresidencia de Contratación y Titulación, durante el proceso se ha dado respuesta a las dudas presentadas por las comunidades.

Durante la reunión de coordinación y concurrencia se identificó que la alcaldía municipal no cuenta con registro de mineros de subsistencia en la plataforma Génesis, lo que evidencia la necesidad de fortalecer los mecanismos de identificación y formalización de esta actividad. En este sentido, se extendió una invitación al municipio para implementar herramientas como la plataforma Génesis, con el propósito de registrar y acompañar a estos posibles actores de minería tradicional, en caso de ser identificados.

Considerando que la actividad minera involucra múltiples entidades más allá de la autoridad minera, se hace una invitación a la autoridad ambiental, la Defensoría del Pueblo, el Ministerio Público y la Gobernación de Norte de Santander, entre otras instituciones, para fortalecer el seguimiento y acompañamiento al municipio. Se destaca la necesidad de presencia institucional constante que facilite el desarrollo de actividades económicas, garantizando los derechos de las comunidades.

Asimismo, dada su clasificación como Zona Más Afectada por el Conflicto Armado (ZOMAC), es necesario que Sardinata cuente con el acompañamiento permanente de autoridades nacionales, departamentales y locales que contribuyan al diálogo, la mediación de conflictividades y la garantía de derechos. En ese marco, el Ministerio de Minas y Energía, y particularmente la ANM como autoridad minera, tienen el compromiso de ejecutar estrategias en el municipio orientadas a la prevención y gestión de conflictos asociados a la actividad

 <b>Agencia Nacional de Minería</b>	<b>GENERACIÓN DE TÍTULOS MINEROS</b>	<b>CÓDIGO: MIS3-P-008-F-003</b>
	<b>FORMATO</b>	<b>VERSIÓN: 2</b>
	<b>INFORME SOCIAL</b>	<b>FECHA VIGENCIA: 03/sept./2024</b>

extractiva. Si bien el Procedimiento APM es un avance en este sentido, se resalta la importancia de mantener un acompañamiento integral y permanente más allá de esta etapa.

El procedimiento APM busca promover espacios de diálogo entre proponentes y comunidades potencialmente afectadas por la actividad minera, permitiendo la expresión de preocupaciones, inquietudes y expectativas. En Sardinata se contó con la participación de la Gobernación y la Personería Municipal, durante el espacio de diálogo mixto entre comunidad y proponentes, garantizando condiciones para un diálogo respetuoso. No obstante, para asegurar resultados efectivos a largo plazo, se considera indispensable que las entidades, autoridad minera y autoridad ambiental continúen acompañando a la población y realizando seguimiento a los acuerdos durante todo el ciclo minero.


Durante los encuentros, las comunidades manifestaron la importancia de proteger las fuentes hídricas y respetar las actividades económicas como pesca y ganadería. Por otro lado, mencionaron las incomodidades y afectaciones que han generado los extensos horarios de tránsito de volquetas y el control de emisiones derivadas de la actividad minera. En este marco, se evidenció que algunas comunidades enfrentan dificultades para desplazarse al casco urbano a espacios de reunión, debido al contexto de conflictividad y a las largas distancias desde las zonas rurales. La ANM adelantó los esfuerzos pertinentes para garantizar la circulación de la información a través de los canales institucionales disponibles. Dado lo anterior, se invita a los futuros titulares mineros y a las autoridades territoriales a considerar estos factores y procurar estrategias que permitan mayor participación territorial, con el fin de fortalecer el diálogo y la construcción de compromisos ajustados a las realidades del territorio.

En consecuencia, además de las obligaciones regulatorias ya definidas por la normatividad, se espera que los futuros titulares mineros establezcan compromisos adicionales con la comunidad, tales como planes de manejo vial, controles para mitigar impactos ambientales y medidas para proteger cultivos y cuerpos de agua. Asimismo, se insta a los futuros titulares mineros a mantener comunicación constante, transparente y respetuosa con las comunidades, informando el avance de los proyectos y promoviendo espacios de diálogo permanente, en atención a la solicitud comunitaria de recibir información oportuna.

Otro aspecto señalado por las comunidades corresponde al respeto de las servidumbres mineras; por tanto, se invita a los proponentes a gestionar acuerdos justos y en armonía con los propietarios, respetando el territorio y garantizando condiciones equitativas para ambas partes.

En este marco, se espera que los acuerdos construidos entre comunidades y proponentes contribuyan a consolidar una minería inclusiva, dialogante, respetuosa del territorio y articulada con las autoridades locales, promoviendo la coexistencia de actividades económicas y la convivencia en el municipio.

A continuación, se presentan una serie de acciones de acuerdo con los posibles riesgos identificados por el equipo en el marco de la implementación del procedimiento de Audiencias Públicas Mineras en el municipio de Sardinata, Norte de Santander.

 <b>Agencia Nacional de Minería</b>	<b>GENERACIÓN DE TÍTULOS MINEROS</b>		<b>CÓDIGO: MIS3-P-008-F-003</b>
	<b>FORMATO</b>		<b>VERSIÓN: 2</b>
	<b>INFORME SOCIAL</b>		<b>FECHA VIGENCIA: 03/sept./2024</b>

Riesgo	Amenaza	Vulnerabilidad	Sugerencia de posibles acciones
<b>Posible Conflictividad socioambiental</b>	Posible incremento de tensiones sociales frente a la actividad minera	Posibles desencuentros entre futuros titulares mineros, mineros tradicionales y comunidades impactadas por la actividad minera.	<p>Articulación y presencia de entidades de orden nacional, departamental y municipal que se enfoquen en la atención y acompañamiento a las actividades mineras y a la prevención, mediación temprana y atención de posibles conflictividades.</p> <p>Conocimiento de las entidades de distintos órdenes, sobre el catastro minero e información actualizada sobre la actividad minera en el municipio.</p> <p>Compromiso de los titulares mineros al cumplimiento de la normatividad vigente y el encuentro con las comunidades para dar respuesta y compartir estado del proyecto minero.</p>
<b>Ausencia de articulación institucional</b>	La actuación desarticulada de las entidades nacionales, departamentales y municipales, cada una con sus propias directrices y procedimientos, genera confusión en el territorio y limita la capacidad de respuesta ante problemáticas ambientales y sociales.	La falta de coordinación interinstitucional dificulta que la comunidad tenga claridad sobre las normativas a cumplir, lo que incrementa la desinformación y genera desconfianza hacia las instituciones.	<p>Conformar una mesa de trabajo interinstitucional (con participación de autoridades nacionales, departamentales y municipales) para ordenar las acciones relacionadas con la actividad minera en el municipio.</p> <p>Mantener informada a la ciudadanía sobre las discusiones y decisiones relacionadas con la actividad minera.</p>
<b>Impacto al medio ambiente y calidad de vida de la comunidad.</b>	Actividad de extracción de minerales que afecte fuentes hídricas, actividades	Posible afectación de fuentes hídricas por el desconocimiento de su ubicación y al no contemplarlas como	Establecer zonas de exclusión minera alrededor de las fuentes hídricas y la infraestructura del acueducto.


 <b>Agencia Nacional de Minería</b>	<b>GENERACIÓN DE TÍTULOS MINEROS</b>		<b>CÓDIGO: MIS3-P-008-F-003</b>
	<b>FORMATO</b>		<b>VERSIÓN: 2</b>
	<b>INFORME SOCIAL</b>		<b>FECHA VIGENCIA: 03/sept./2024</b>

	<p>económicas como la agricultura, cultivos.</p> <p>Afectación a la calidad de vida de la ciudadanía producto de la actividad minera</p>	<p>zonas de protección ambiental.</p> <p>Afectación por la polución y material particulado.</p>	<p>Compromisos del titular minero para no afectar el cauce ni el caudal de agua.</p> <p>Compromisos del titular minero para el respeto y atención de guías minero-ambientales, y licenciamiento ambiental para el adecuado manejo ambiental y extracción de minerales, así como acopio de minerales.</p> <p>Encuentros periódicos con las comunidades para escuchar y atender ante las sugerencias, quejas, comentarios que tenga la comunidad en relación con la actividad minera en el territorio.</p> <p>Fomentar la coordinación entre autoridades, comunidad y titulares mineros para evaluar las fuentes hídricas, establecer zonas de protección y fortalecer la gestión del acueducto.</p>
<b>Falta de articulación entre actividades económicas en el territorio</b>	<p>El desarrollo de la actividad minera sin armonización con otras dinámicas económicas locales (agricultura, pesca, turismo y ecoturismo) puede obstaculizar el crecimiento de sectores priorizados en el Plan de Desarrollo Municipal y aumentar la dependencia de la minería como única fuente de empleo e ingresos.</p>	<p>Afectación de otras actividades económicas debido a la realización de actividades mineras sin considerar la ubicación exacta de dichas zonas.</p> <p>La ausencia de alternativas laborales y la dependencia económica de la minería debilitan la sostenibilidad del municipio. Además, la falta de cohesión en el desarrollo de actividades económicas</p>	<p>Proyectos mineros se desarrollen en coherencia con el Plan de Desarrollo Municipal y los instrumentos de ordenamiento territorial, permitiendo la coexistencia equilibrada de minería, agricultura y turismo.</p> <p>Incluir en los planes de gestión social iniciativas para fortalecer proyectos productivos locales, promover la diversificación económica y mantener comunicación permanente con líderes comunitarios para asegurar un crecimiento equitativo y sostenible. Así como conocer ubicación de</p>



 <b>Agencia Nacional de Minería</b>	<b>GENERACIÓN DE TÍTULOS MINEROS</b>		<b>CÓDIGO: MIS3-P-008-F-003</b>
	<b>FORMATO</b>		<b>VERSIÓN: 2</b>
	<b>INFORME SOCIAL</b>		<b>FECHA VIGENCIA: 03/sept./2024</b>

		<p>limita la diversificación productiva, y podría afectar otros proyectos productivos.</p> <p>La desarticulación entre titulares mineros y la falta de acuerdos colectivos limitan la capacidad de dar soluciones conjuntas a problemas de infraestructura y convivencia, como el mantenimiento de las vías de acceso.</p>	<p>otros proyectos productivos y respetar su trabajo.</p>
<b>Desconfianza de la comunidad hacia los titulares y proponentes mineros.</b>	Experiencias previas de incumplimiento de acuerdos por parte de empresas mineras.	Débil relación entre los actores mineros y las comunidades locales	<p>Futuro titular minero mantenga espacios de diálogo permanentes que permitan fortalecer la comunicación y la transparencia con los actores del territorio.</p> <p>Entidades de orden nacional: implementar mecanismos de seguimiento a los compromisos adquiridos por el futuro titular minero y cumplimiento de normatividad.</p> <p>Comunidad: ejercer su derecho a la veeduría y seguimiento a la ejecución de proyectos mineros.</p>
<b>Falta de información clara y oportuna sobre el proyecto minero, lo que puede generar desinformación y aumentar la</b>	Difusión insuficiente o tardía de información oficial por parte de los futuros titulares mineros, que puede provocar desinformación, conflictos sociales.	Limitada participación de la comunidad en los procesos de planeación y ejecución del proyecto, debido a canales de comunicación insuficientes y falta de mecanismos claros de información y consulta.	Establecer un canal de comunicación formal y constante con todos los actores del territorio: alcaldía, comunidad, presidentes de JAC y organizaciones sociales y ambientales. Escuchar activamente a la comunidad para identificar sus necesidades prioritarias y construir el Plan de Gestión Social y la ruta de

 <b>Agencia Nacional de Minería</b>	<b>GENERACIÓN DE TÍTULOS MINEROS</b>		<b>CÓDIGO: MIS3-P-008-F-003</b>
	<b>FORMATO</b>		<b>VERSIÓN: 2</b>
	<b>INFORME SOCIAL</b>		<b>FECHA VIGENCIA: 03/sept./2024</b>

<b>desconfianza de la comunidad.</b>			desarrollo del proyecto minero desde esas bases.
<b>Ausencia de registro de mineros de subsistencia en la plataforma Génesis.</b>	Desconocimiento de presencia de minería no formalizada en el territorio.	<p>Falta de control municipal sobre las actividades mineras de subsistencia.</p> <p>Falta de espacios para el apoyo a mineros de subsistencia al no conocer su presencia en el municipio.</p>	Implementar y actualizar el Registro de Mineros de Subsistencia, con acompañamiento de la ANM, para fortalecer la trazabilidad, transparencia y articulación institucional.
<b>Ausencia de espacios de formalización minera.</b>	Falta de posibilidades, mecanismos y herramientas para que mineros no formalizados puedan acceder a figuras de formalización minera.	<p>Personas dedicadas a la actividad minera de manera artesanal y tradicional no pueden acceder a títulos mineros para realizar su trabajo conforme a la normatividad vigente y siguiendo las prácticas para el cuidado del ambiente.</p> <p>Subregistro de la actividad minera en el municipio, que no permite evidenciar la actividad minera y el desarrollo de la misma en el territorio al no contar con información real de las personas que se dedican a dicha actividad.</p>	<p>Articulación entre entidades de orden nacional, departamental y municipal para el fomento de formalización minera en el municipio.</p> <p>Disposición de mecanismos que permitan a la comunidad dedicada a la actividad minera acceder a la información, guía y acompañamiento para realizar la formalización de sus actividades.</p> <p>Diálogo con proponentes de solicitudes mineras para involucrar dentro de los acuerdos de APM el compromiso de aportar a la formalización minera en el municipio, desde la implementación de figuras de formalización, contratación de personal.</p>

## Referencias

Esquema de Ordenamiento Territorial Municipio de Sardinata (Norte de Santander). (2002). Recuperado el 17 de junio de 2025, de [ESQUEMA DE ORDENAMIENTO TERRITORIAL DEL MUNICIPIO DE SARDINATA](#)

 <b>Agencia Nacional de Minería</b>	<b>GENERACIÓN DE TÍTULOS MINEROS</b>	<b>CÓDIGO: MIS3-P-008-F-003</b>
	<b>FORMATO</b>	<b>VERSIÓN: 2</b>
	<b>INFORME SOCIAL</b>	<b>FECHA VIGENCIA: 03/sept./2024</b>

DANE. (s/f). Sardinata, Norte de Santander. TerriData. Recuperado el 18 de junio de 2025, de [https://terridata.blob.core.windows.net/fichas/Ficha\\_54720.pdf](https://terridata.blob.core.windows.net/fichas/Ficha_54720.pdf)

Departamento de Nacional de planeación. Ficha de caracterización. Recuperado el 19 de junio de 2025, de [https://www.funcionpublica.gov.co/eva/admon/files/empresas/ZW1wcmVzYV83Ng==/archivos/1450105744\\_586837b06e319f61341724f115b1b943.pdf](https://www.funcionpublica.gov.co/eva/admon/files/empresas/ZW1wcmVzYV83Ng==/archivos/1450105744_586837b06e319f61341724f115b1b943.pdf)

Portal Único del Estado Colombiano. ColombiaOT. Recuperado el 18 de junio de 2025, de <https://www.colombiaot.gov.co/pot/buscador.html?u=54&etapa=>

Plan de Desarrollo Departamental Norte de Santander “Norte, Territorio de Paz” 2024-2027. Recuperado el 19 de junio de 2025, de <https://administrador.nortedesantander.gov.co/wp-content/uploads/2024/06/NdS-PDD-2024-2027-Norte-Territorio-de-Paz-Capitulos-I-II-III.pdf>